MONTE PALAZZO BORGHESE PER IL CANALE OVEST DIRETTO Da Fosso Brecciaro – San Lorenzo

Il 3 marzo 2021, in giorno lavorativo per evitare la pericolosa massa di aspiranti praticanti della montagna invernale, abbiamo risalito su ottima neve un canale diretto alla cima del Monte Palazzo Borghese nel versante Ovest. Il canale è stato risalito per completare il panorama delle possibilità di salita invernale del versante di tale montagna, è diretto e facile ed è consigliato per chi inizia l'approccio con la montagna invernale. Anche questa salita non è descritta nella bibliografia ufficiale dei Monti Sibillini.

ACCESSO: Dalla Forca di Gualdo si raggiunge la zona di San Lorenzo a piedi prendendo la stradina sterrata che scende sotto al piazzale della Madonna della Cona, in circa 45 minuti si è nei pressi della fontana.

SALITA: Prima di raggiungere la fontana si devia verso sinistra per prati e ci si addentra nel lungo Fosso Brecciaro. Si risale il fosso per circa un chilometro fino al termine del bosco del San Lorenzo, poco dopo gli ultimi faggi il fosso si sdoppia e si prende in canale che parte verso destra (354332,3 E – 4747663 N; 1550 m.). Il canale si presenta inizialmente piuttosto incassato, serpeggiante ma con pochissima pendenza. (se si continua il Fosso Brecciaro a sinistra si può effettuare la salita del canale Ovest del Monte Porche descritto più avanti) Dopo circa 500 metri di salita il canale inizia ad impennarsi per raggiungere il suo massimo (tratti di 40-45° pendenza, ore 1,5 dalla fontana) in corrispondenza di una lama di roccia situata sulla sponda destra del canale (354969,7 E – 4748018,6 N; 1805 m.). Raggiunta la lama rocciosa la si risale mantenendosi a sinistra di essa e girando successivamente verso destra per uscire in cresta un

centinaio di metri prima della cima del Monte Palazzo Borghese (ore 2,5 dalla fontana di San Lorenzo).

DISCESA: Per chi ha dimestichezza con la neve si può scendere anche direttamente dal canale di salita o dal più ripido ed emozionante canale Ovest di Monte Porche oppure si traversa in quota il versante Ovest del Monte Porche e si scende alla Fonte della Giumenta per il tracciato estivo. Da Fonte della Giumenta per comoda strada si arriva al Monte Prata e quindi alla Forca di Gualdo.

1- Il Fosso Brecciaro con il Monte della Croce a sinistra, in alto si nota il sentiero che da Fonte della Giumenta entra nel canale Ovest di Monte Porche.



2- Il primo tratto del canale Ovest di Monte Palazzo Borghese.

3- La cima del Monte Palazzo Borghese vista dal canale di salita, sulla sinistra già si vede la lama di roccia che costeggia il canale.



4- Il canale con la cima del Monte Porche a sinistra e la lama di roccia a destra.

5- Il termine della prima parte del canale dopodichè inizia ad impennarsi.

6- Vista verso Ovest sul Monte Cardosa a destra e sotto il Monte Prata con la strada mentre a sinistra il Monte Lieto con la fascia di rimboschimento.

7- In alto la fascia rocciosa nel lato destro del canale.

8- L’inizio del tratto più ripido del canale.

9 – 10- La fascia di roccia del lato destro del canale.

10

11- Quasi all’uscita in cresta, sotto ai nostri piedi il canale di salita.

12- L’uscita in cresta, alle spalle il Monte Porche.

13- Il Sasso di Palazzo Borghese

14- Veduta verso Nord con i versanti Ovest di Cima Vallinfante e Monte Bove Sud praticamente già senza neve.

15- Slavine sotto al Monte Porche e il Monte Sibilla a destra anch’esso senza neve.

16- L’immancabile scritta sulla pietra di cima al Monte Palazzo Borghese ma ormai scolorita.

17- Veduta verso Sud con il Monte Argentella a sinistra con sopra il Monte Vettore e il Pizzo del Diavolo e la Cima del Redentore sullo sfondo a destra.

18- Arriva Monica in cima.

19- Veduta verso Sud-ovest con Castelluccio, il Piano Grande senza neve e sullo sfondo il Monte Terminillo.

20- Grandi accumuli di neve prodotti dal vento sui canali Ovest del Monte Argentella.

21- Veduta verso Est con il Pian delle Cavalle in primo piano e il Monte Torrone dietro. Sullo sfondo i Monti Gemelli.

22- Dettaglio delle slavine staccatesi dal versante Est del Monte Porche e il Monte Sibilla.

22- La cima del Monte Palazzo Borghese.

22- Il canale di salita visto dalla cresta per il Monte Porche..

23- Il tratto finale del canale di salita con la lama di roccia e la cima del M. Palazzo Borghese visto scendendo verso Fonte della Giumenta.

24- Giochi di ombre al Monte Prata

24- Il tracciato di salita al canale Ovest diretto alla cima del Monte Palazzo Borghese.

In passato ho salito più volte anche il CANALE OVEST DIRETTO PER MONTE PORCHE come indicato nelle immagini nella pagina “I MIEI PERCORSI”, riporto di seguito alcune immagini e la descrizione dell’itinerario per completare il panorama delle possibilità di salita invernali della zona.

Per effettuare la salita del canale Ovest diretto alla cima del Monte Porche si continua il Fosso Brecciaro a sinistra e lo si percorre tutto fino a raggiungere una parte piuttosto stretta, dove in caso di scarso innevamento, occorre risalire una breve paretina rocciosa in genere ricoperta di ghiaccio di colata, oltre la quale si risale la parte più ripida ed incassata del canale, anche qui con pendenze massime di 40 – 45°. Questo punto del canale può essere raggiunto anche dalla Fonte della Giumenta traversando su tracce di sentiero il ripido pendio per entrare nel canale stesso. Quindi il canale si apre e diminuisce la pendenza e in breve si raggiunge la

cima del Monte Porche (ore 2,5 da San Lorenzo – ore 2 da Fonte della Giumenta).

25- Il canale Ovest del Monte Porche visto dal suo ingresso dalla Fonte della Giumenta.

26- Salita del 2011, a destra al sole la zona della Fonte della Giumenta da cui si può entrare nel canale di salita.

27- 28- La parte alta del canale.

29- Uscita dalla strettoia del canale Ovest del Monte Porche, si prosegue diretti verso la cima, in alto a sinistra la zona del San Lorenzo.

30- La sella Nord Ovest vista salendo verso la cima del Monte Porche.

31- Veduta verso Sud.

32- La parete Nord del Sasso di Palazzo Borghese.

33- Veduta verso Nord con il Pizzo Berro e Il Pizzo Regina..



34- Il tracciato tratteggiato del canale Ovest di Monte Porche già salito in passato, parallelo all’itinerario descritto per il Monte Palazzo Borghese.