CRESTA EST DEL PIZZO TRE VESCOVI DALLA VALLE DELL’AMBRO.

ASCENSIONE N. 986 dal 1979

Anche in questo caso dopo 40 anni di salite nei Monti Sibillini il Pizzo Tre Vescovi, all’apparenza una cima piuttosto banale e facilmente raggiungibile da tutti i versanti, nascondeva la ripida cresta Est che sale dall’alta Valle dell’Ambro, visibile solo da questa valle, ci ha regalato una ascensione impegnativa ed entusiasmante per lunghezza e ripidità.

La cresta Est del Pizzo Tre Vescovi che invece sale dalla valle denominata “Pescolletta” è una salita classica invernale (vedi ASCENSIONI CLASSICHE dal 2018 ad oggi; N.965).

Il 12 ottobre 2019, con Fausto, Stefano ed i nostri due nuovi amici Carlo e Federico, abbiamo risalito la cresta Est, l’itinerario è consigliato solo ad escursionisti esperti in quanto ci sono due passaggi su erba e roccette molto ripidi, che rasentano la verticalità ed è consigliato l’utilizzo della piccozza. Noi addirittura, per maggiore sicurezza con i nostri nuovi compagni, siamo saliti in cordata nei tratti più impegnativi.

Come di consueto anche questa ascensione è inedita e non è descritta nella bibliografia ufficiale dei Monti Sibillini.

Accesso:

Dalla Pintura di Bolognola in auto si prosegue per la strada del Fargno fino allo slargo di Fonte Bassete, ormai asciutta dopo il sisma, sulla verticale dell’omonima Forcella (355611 E – 4758267 N; 1570 m.).

Si parcheggia quindi si risale il canalone della Fonte e per tracce di sentiero in 20 minuti si raggiunge la Forcella Bassete (355966,4 E – 4758145,7 N; 1710 m.).

Qui si scende nel versante opposto in direzione dei tornanti della strada che scende dal Casale Bassete verso le sorgenti dell'Ambro e del Casale Rinaldi posto sulla testata della valle.

Si percorre la strada sterrata per circa 2 Km , fino a raggiungere la base dell'ampio canalone Est del Pizzo Tre Vescovi il cui ripido e roccioso bordo destro orografico (cresta sinistra vista da valle) rappresenta la cresta oggetto della nostra salita, a circa 1 Km dal Casale Rinaldi visibile sulla sinistra (1 ora da F. Bassete; 355510 E – 4756590 N; 1445 m.).

Descrizione:

Dalla base della cresta Est si risale il pendio sopra strada che dopo circa 250 metri di sviluppo si impenna, in corrispondenza di una fascia di roccette alternate ad erba, in questo punto si rasenta la verticalità su terreno misto e poco stabile (355247 E- 4756570,5 N; 1610 m.).

Si prosegue in verticalità per 100 metri quindi si continua altri 100 metri su terreno meno ripido.

Si raggiunge il secondo ripido passaggio al di sopra del quale, per altri 150 metri, la cresta si fa sottile e caratterizzata da strette guglie rocciose molto caratteristiche che regalano una salita aerea e sempre sostenuta.

Dopo altri 200 metri la cresta si fa meno ripida ed erbosa per poi impennare di nuovo in corrispondenza di altri pinnacoli rocciosi (354846,2 E – 4756560,5 N; 1910 m.).

Infine la cresta si addolcisce e in ulteriori 300 metri di

facile salita si raggiunge la cresta Sud del Pizzo Tre Vescovi, che scende verso Forcella Angagnola, in corrispondenza dell’inizio dell’ampio canalone Est oggetto di discesa invernale per gli amanti dello scialpinismo (1 ora e 30 minuti dalla base della cresta; 354549 E – 4756581 N; 2050 m.).

Discesa: Dalla cresta Sud si sale a destra per raggiungere la croce di cima del Pizzo Tre Vescovi quindi si scende per la cresta Nord-est fino alla sella del Monte Acuto.

Qui o si scende per evidente sentiero al Rifugio del Fargno e quindi per strada fino a Fonte Bassete oppure, più consigliata per la sua panoramicità, si sale alla cima del Monte Acuto e si scende a Forcella Bassete per la sua ripida cresta Est.

Da Forcella Bassete si riprende il sentiero fatto in salita per il raggiungimento della base della cresta, scendendo fino alla Fonte dove si lasciata l’auto.

Di seguito le immagini in successione cronologica della salita descritta.

1- La cresta di salita vista dalla strada della alta Valle dell’Ambro già in veste autunnale.

2- La cresta di salita vista dalla base del canalone Est del Pizzo Tre Vescovi.

3- Il primo tratto della cresta, in alto la parte più ripida.

4- Federico nel tratto più ripido quasi verticale.

5- La cresta di salita vista da sopra il tratto più ripido, in fondo la strada che da Casale Bassete raggiunge il Casale Rinaldi, le sorgenti dell’Ambro sono ancora in ombra.

6- Arriva Carlo nel primo tratto più ripido della cresta.

7 – L’ampio ma ripido canalone Est del Pizzo Tre Vescovi visto dalla cresta di salita.

8- Il secondo tratto ripido della cresta.

9- Le nostre ombre sulla sommità delle guglie rocciose che caratterizzano la cresta di salita.

10- Arriva Fausto e Carlo

11- 12 Il secondo ripido tratto

13- I miei quattro compagni di salita in un momento di riposo, alle spalle la Valle dell’Ambro.

14- Stefano sullo sfondo del versante Est del Pizzo Tre Vescovi.

15- Il Pizzo Berro e il Casale Rinaldi al centro a sinistra.

16- Stefano e Federico In cima ad una delle diverse guglie che caratterizzano la cresta di salita, a destra Forcella Bassete.

17- Fausto a Carlo nella stessa guglia.

18- L’ombra della guglia delle foto 16-17

19- Il tratto terminale della cresta.

20- La cresta di salita vista dalla cresta Sud del Pizzo Tre Vescovi con le ombre delle varie guglie.



21- Dettaglio della prima parte più ripida della cresta di salita, vista, chiaramente in occasione di un’altra ascensione, dal M. Castel Manardo.

22- La parte centrale della cresta di salita

23- La parte terminale della cresta con la seconda parte ripida prima del facile pendio sommitale.

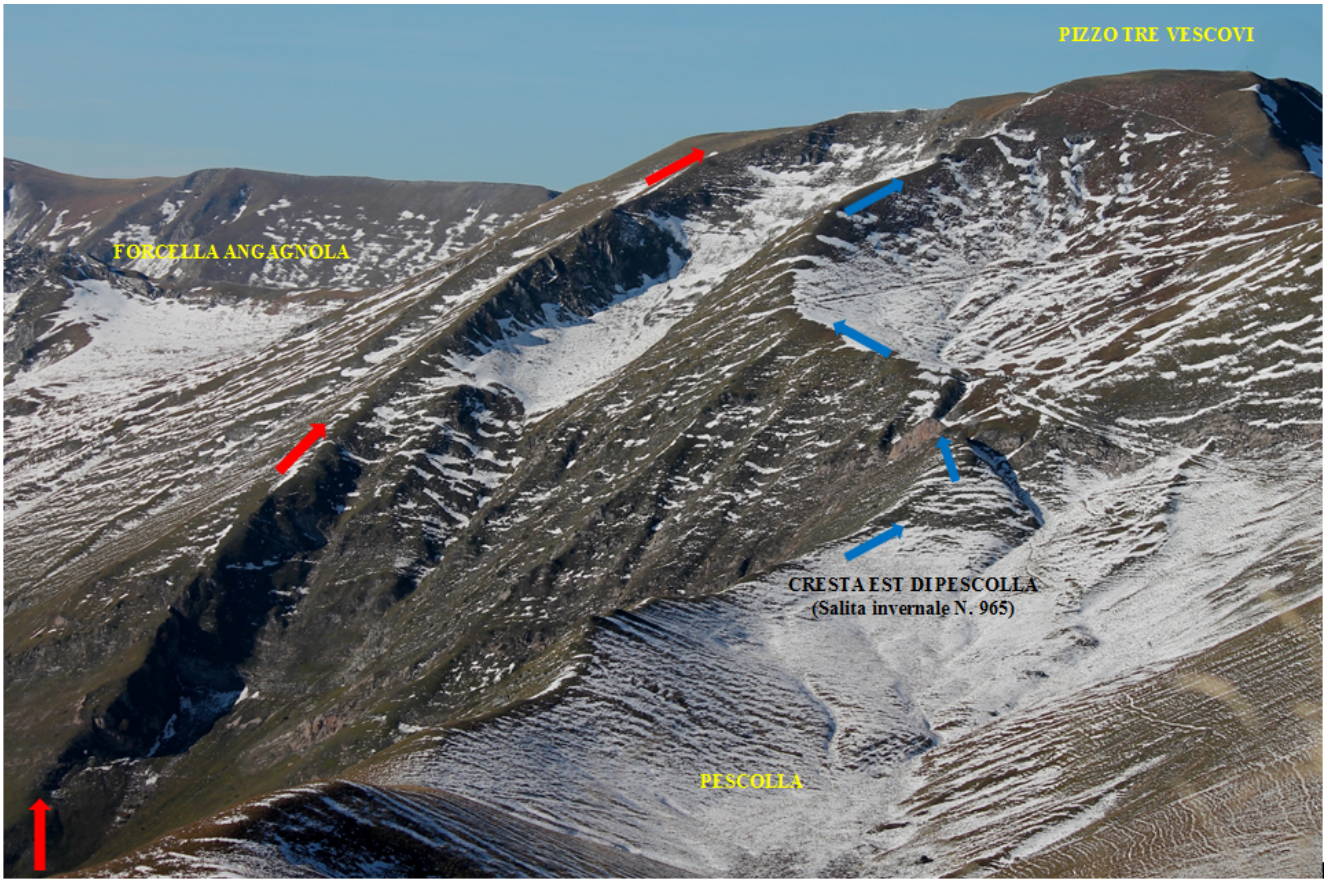

24- veduta di insieme del versante Est del Pizzo Tre Vescovi, le frecce rosse indicano il tracciato di salita descritto, le

frecce azzurre quelle del classico itinerario estivo (Vedi ascensione N.965)

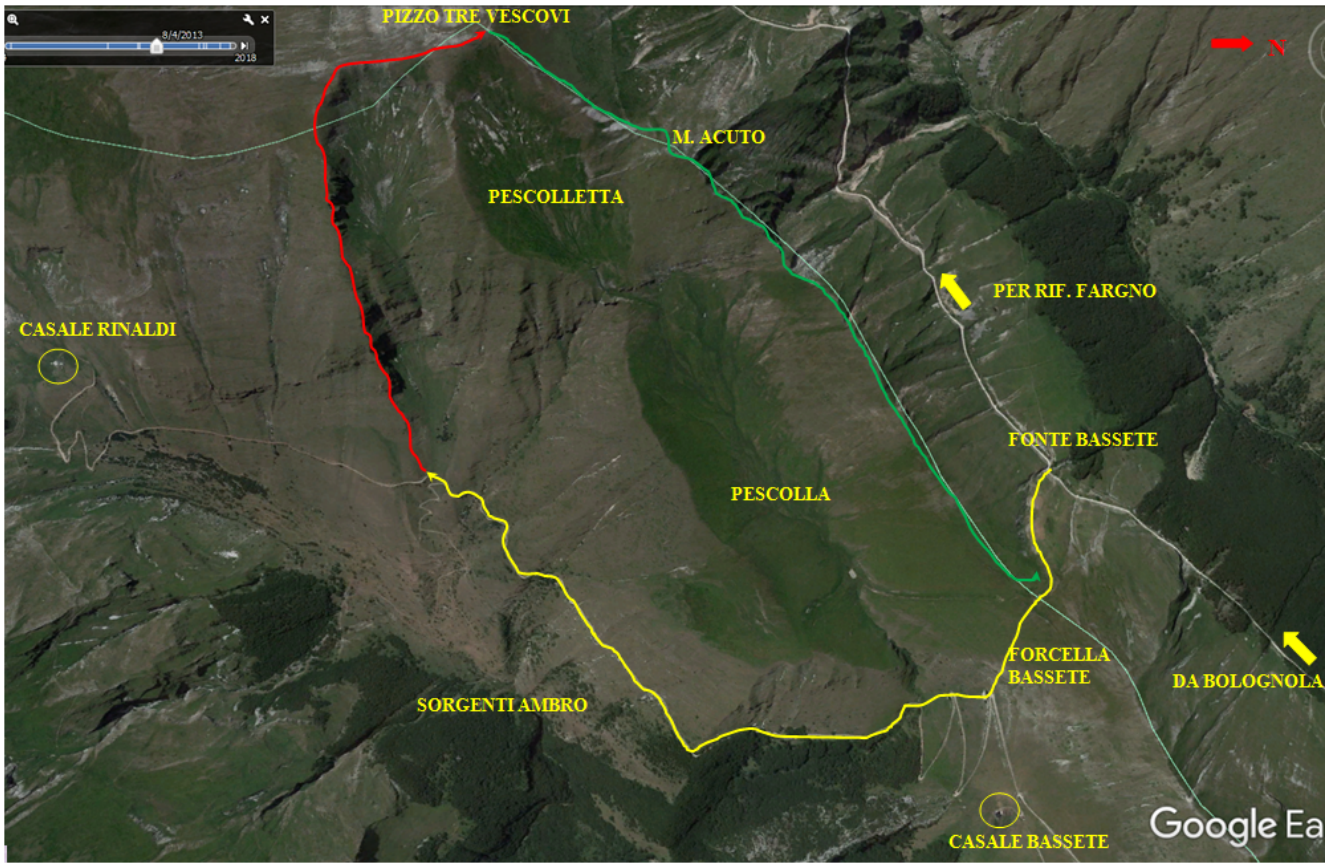

25- Pianta satellitare del percorso proposto.
Giallo: Itinerario di avvicinamento.
Rosso: Salita proposta.
Verde: itinerario di discesa

CIMA ACQUARIO Condizioni invernali il 17 Maggio 2019

ASCENSIONE N. 970 dal 1979

Il 17 Maggio dalla Pintura di Bolognola ho raggiunto dapprima Forcella Bassete quindi la cresta di Cima Acquario in condizioni nettamente invernali, con almeno 20 centimetri di neve fresca oltre i 1400 metri e una temperatura di -2°C., vento forte e due lupi sulla strada per il Rifugio del Fargno

fuggiti da lontano senza poterli fotografare.

Di seguito le immagini della salita.

1- Sulla strada per il Rifugio del Fargno, sullo sfondo M. Acuto innevato ed in primo piano un faggio con le foglie

2- A sinistra il M. Rotondo e al centro Cima di Costa Vetiche

3- Foglie fresche di Verbascum spuntano dalla neve .

4- Salendo verso Forcella Bassete.

5- Il versante ovest del Monte Castel Manardo in versione nettamente invernale nonostante è il 17 maggio.

6- Il versante nord del Monte Priora o Pizzo Regina.

7- La Cima Acquario ed il Monte Acuto sullo sfondo.

8- I canali della nord del Pizzo Regina ancora colmi di neve

9- Forcella Bassete vista dal Cima Acquario.

10- Cima Acquario, nel versante Nord oltre lo scoglio in primo piano sale una via alpinistica invernale descritta nel mio

libro IL FASCINO DEI MONTI SIBILLINI. Sullo sfondo il M. Acuto

11- Cima Acquario con il M. Acuto ormai coperto dalla nebbia

CRESTA EST DELLA PESCOLLETTA AL PIZZO TRE VESCOVI

Il 16 febbraio 2019 dalla Pintura di Bolognola abbiamo raggiunto la cima del Pizzo Tre Vescovi salendo per Forcella Bassete e la cresta Est che sovrasta la valle denominata “Pescolletta”, di seguito le immagini della salita.

ASCENSIONE N. 965 dal 1979

Forcella Bassete: il M. Acuto ed il Pizzo Tre Vescovi ed i miei amici di Fermo, la cresta di salita è quella a sinistra

Il versante Est del Monte Acuto

Il Pizzo Berro e , in primo piano, la cresta sud-est del Pizzo Tre Vescovi.

La forcella sotto al Monte Acuto, sullo sfondo la Valle dell’Ambro e il Monte dell’Ascensione

Il tratto roccioso della forcella, a destra la cresta est del Pizzo Tre Vescovi

Il Monte Priora (Pizzo Regina) ed il Pizzo Berro visti dalla cresta est.

Superata la forcella rocciosa si scopre la “Pescolla” e “Pescolletta” ed il Monte Castel Manardo

L’ardita cima del Monte Acuto, versante sud.

Il M. Priora con la figura denominata “la testa della Regina”

Il ripido canalone Est del Pizzo Tre Vescovi.

Il ripido versante est del Pizzo Tre Vescovi, poco conosciuto

Il m: Acuto a sinistra ed il M. Castel Manardo a destra, al centro la Pintura di Bolognola da dove siamo partiti.

La croce di Pizzo Tre Vescovi

Il Pizzo Berro emerge dalla cornice di cresta.

Il Pizzo Regina emerge da una frastagliata cornice di neve.

La lunga traversata di ritorno verso Forcella Bassete.

Sulla strada che collega la Pintura di Bolognola al Rifugio del Fargno, scomparsa sotto la neve.

Lunghe ombre all’interno del bosco della Valle del Fargno.