LE PORCHE DI VALLINFANTE – Sentiero Basso.

Nuovo itinerario ad anello, si snoda in una zona dei Monti Sibillini, dimenticata ed al di fuori dei normali itinerari escursionistici conosciuti, non è riportato ne nella bibliografia e neppure nella cartografia dei Monti Sibillini eppure è un tracciato antico che permetteva ai pastori di spostarsi tra tre importanti fonti di abbeveramento presenti nelle pendici Ovest della Cima di Vallinfante, la Fonte della Giumenta, la Fonte dell'Acero e la Fonte delle Vene, attraversando la parte più bassa, e anche più ripida ma più diretta, delle cosiddette Porche di Vallinfante, i diversi canaloni che scendono dalla cima omonima verso la Valle Infante.

L'itinerario è ad anello in quanto la traccia di sentiero, all'altezza dello Scoglio della Volpe, si sdoppia e le due tracce viaggiano parallele a distanza di poco più di cento metri di dislivello per cui, all'andata si può prendere la traccia più alta ed al ritorno quella più bassa, più ripida.

L'itinerario è classificato EE, non presenta difficoltà particolari ma si snoda su pendii molto ripidi, in alcuni tratti la traccia scompare sotto un'alta cotica erbosa di Falasco e quindi bisogna muoversi su terreni scivolosi e sconnessi, a tratti ricorda la Cengia dei Fiumarelli per cui è richiesto un passo sicuro e non si deve soffrire di vertigini.

Il tracciato che propongo parte dalla Fonte della Giumenta ed arriva alla Fonte delle Vene per poi ritornare di nuovo alla Fonte della Giumenta ma volendo si può fare al contrario o anche la traversata dal Monte Prata a Macchie di Vallinfante con due auto.

Il raggiungimento della Fonte delle Vene da Macchie di

Vallinfante è descritto in un mio precedente articolo: “CIMA DI VALLINFANTE DA MACCHIE PER LA FONTE DELLE VENE E LE PORCHE DI VALLINFANTE” del Maggio 2022 a cui rimando.

ACCESSO: Si raggiunge in auto il nuovissimo e costosissimo parcheggio del Monte Prata (che non si è ben capito il suo utilizzo visto che gli impianti sciistici non sono stati più riaperti dopo il terremoto) da cui si parte a piedi proseguendo la strada sterrata per la Fonte della Giumenta.

DESCRIZIONE: Raggiunta la Fonte della Giumenta (354452,8 E – 4748392,7 N; 1790 m.; 40 minuti dall’auto) si devia a destra per il classico sentiero verso il Monte Porche ma dopo 150 metri si scende e si prende una traccia in piano, non facile da individuare perché il continuo passaggio delle greggi ha formato molte tracce parallele, che conduce verso la Fonte del Sambuco.

L’itinerario per la Fonte del Sambuco è riportato nel mio articolo : “FONTE DELLA GIUMENTA-FONE DEL SAMBUCO-PORCHE DI VALLINFANTE; ANCORA EFFETTI DEL TERREMOTO DELL’OTTOBRE 2016” dell’Ottobre 2018, a cui rimando.

Dopo circa 300 metri il sentiero raggiunge un ampio costone erboso (15 minuti dalla fonte) dove si scoprono le Porche di Vallinfante, qui invece di continuare il sentiero che aggira il costone ed inizia a salire, si scende liberamente il costone per circa 100 metri tenendosi verso il fosso che scende dal versante Nordovest del Monte Porche fino ad intercettare una traccia di sentiero che entra nel fosso con fondo roccioso ed esce dalla sponda opposta (354344 E – 4749040,5 N; 1700 m.).

Si prosegue su traccia di sentiero per raggiungere un secondo costone erboso dove si intercetta una traccia di scavo forse dell’acquedotto che scende a valle dalla Fonte del Sambuco posta più in alto, si scende ancora per altri 150 metri in direzione di un nucleo di Faggi sopra il quale si ritrova la

traccia che conduce verso il fondo roccioso del Fosso (354374,7 E – 4749298,1 N; 1650 m.; 15 minuti).

Qui la traccia è ben visibile e scavalca anche questo secondo fosso per attraversare una zona ghiaiosa, dove il sentiero si sdoppia, una traccia sale verso la base dello Scoglio della Volpe per passare ad una decina di metri sotto allo scoglio, l'altra rimane parallela una cinquantina di metri sotto.

Si entra quindi in un fosso molto inciso e sconvolto dal terremoto del 2016, ci sono tratti franati e, guardando in direzione della cima del Monte Porche, si può osservare l'incredibile fessura e la sottostante faglia descritta nell'articolo citato sopra.

Io consiglio di prendere all'andata la traccia superiore per poi ritornare da quella inferiore.

In ogni caso le due tracce viaggiano parallele tra i 1600 e i 1700 metri e scavalcano gli altri sei fossi, più o meno incisi ma ripidissimi, che costituiscono le Porche di Vallinfante.

I tracciati non sono sempre ben evidenti per la presenza in alcuni tratti, soprattutto del sentiero più basso, di cotica erbosa a Falasco dove essi si perdono ma intuitivamente si ritrovano nel fosso successivo.

Una volta superati i vari canali delle Porche di Vallinfante si raggiunge un ampio dosso erboso (1,15 ore dallo Scoglio della Volpe) a Falasco dove si prosegue in quota (353823,3 E – 4750339,8 N; 1685m.) fino a scavalcare il dosso ed intercettare l'evidente sentiero che collega la Fonte delle Vene con la Cima di Vallinfante (già descritto come indicato sopra).

Per raggiungere la Fonte delle Vene si scende nel sentiero che raggiunge dapprima un ampio ripiano erboso sottostante e prosegue scendendo nel fondo di due canaloni detritici successivi n discesa fino alla fonte stessa.

Per il ritorno alla Fonte della Giumenta, si ritorna all’ampio ripiano erboso dove sovente sono presenti bovini al pascolo, anziché risalire il dosso erboso lo si aggira in quota passando una cinquantina di metri sopra al bosco dirigendosi verso i canali delle Porche dove, poco al di sopra di alcuni alberi isolati sopra al bosco, si intercetta la traccia bassa che avvicinandosi ai vari canali, passa sotto ad un caratteristico torrione roccioso isolato che presenta anche una piccola grotta alla sua base e che, con un’ora circa, riconduce alla Fonte della Giumenta.

Anche questo tracciato attraversa i vari canali su terreno molto ripido e si perde nel Falasco in alcuni punti e in circa un’ora si riporta sulla verticale dello Scoglio della Volpe dove si riprende il sentiero fatto all’andata.

Giunti alla Fonte della Giumenta si scende all’auto per la strada sterrata fino al Monte Prata fatta all’andata.

Interessante è anche la risalita del Fosso della Fonte del Sambuco, una volta giunti, al ritorno, nel fondo roccioso del fosso lo si risale fino ad una parete rocciosa che lo chiude in alto e che forma anche una particolare grotta.

Itinerario percorso il 3 settembre 2023 con Luca e Federico.

1- Le Porche di Vallinfante, viste dalla Fonte della Giumenta, sullo sfondo la cima del Monte Bove Sud e la Cima di Passo Cattivo.

2- Nel pendio di fronte si vede il sentiero che si sdoppi

sotto lo Scoglio della Volpe, che emerge, isolato, dal pendio.

3- Arrivati vicino allo Scoglio della Volpe si vedono bene i due sentieri.



4- Il Fosso dal fondo roccioso della Fonte del Sambuco che si può risalire al ritorno.

5 – 6- Passaggio in ambiente roccioso dentro al fosso della Fonte del Sambuco.

6

7- Superato il Fosso della Fonte del Sambuco (la cui parete finale è ben visibile) si osserva l’intaglio che scende dalla fonte nel pendio erboso sottostante e, sotto, la traccia dell’itinerario proposto.

8- Lo Scoglio della Volpe.

9- Oltre la verticale dello Scoglio della Volpe si osservano le due tracce viaggiare parallele.

10- Il pendio dopo lo Scoglio della Volpe, parzialmente illuminato dal sole.

11- Il tratto degradato e franato dal sisma del 2016 oltre lo Scoglio della Volpe.

12- Guardando in alto si osserva la zona spaccata dal sisma del 2016 e la relativa faglia (riga bianca) che ha subito un abbassamento di quasi due metri.

13- La Valle infante

14- I primi canaloni attraversati con lo Scoglio della Volpe illuminato dal sole, sullo sfondo la roulotte dei pastori della Fonte della Giumenta.

15 – Uno dei tratti più ripidi del sentiero superiore.

16- Un altro ripido tratto, ormai è giunto anche il sole, a sinistra il Monte Cardosa.

17- Il dosso erboso dove si ricongiungono i due sentieri paralleli.

18- La successione dei canaloni delle Porche di Vallinfante attraversati, il Monte Porche a sinistra in alto e la Fonte della Giumenta a destra in basso.

19- Il pianoro a monte della Fonte delle Vene e il canalone ghiaioso di discesa.

20- Il tratto iniziale del sentiero inferiore di ritorno, con il caratteristico torrione roccioso isolato con piccola cavità alla sua base.

20- Il tratto iniziale del sentiero inferiore di ritorno, a sinistra lo scoglio isolato della foto precedente..

21- Tratto erboso a Falasco molto ripido nel percorso di ritorno.

22- Il pendio attraversato ed il Monte Cardosa sullo sfondo.

23- Al ritorno si ripassa sotto alla faglia del terremoto del 2016

24 – 25 -Tratti molto ripidi al ritorno verso lo Scoglio della Volpe.

25

26 – 27 -L’ultimo tratto fino al bosco, sotto allo Scoglio della Volpe visibile sul pendio.

27

28 – 30 – Risalita del Fosso della Fonte del Sambuco

31- 33 – Il salto del fosso con Grotta finale.

34- La risalita del pendio destro del Fosso anziché ridiscenderlo completamente.

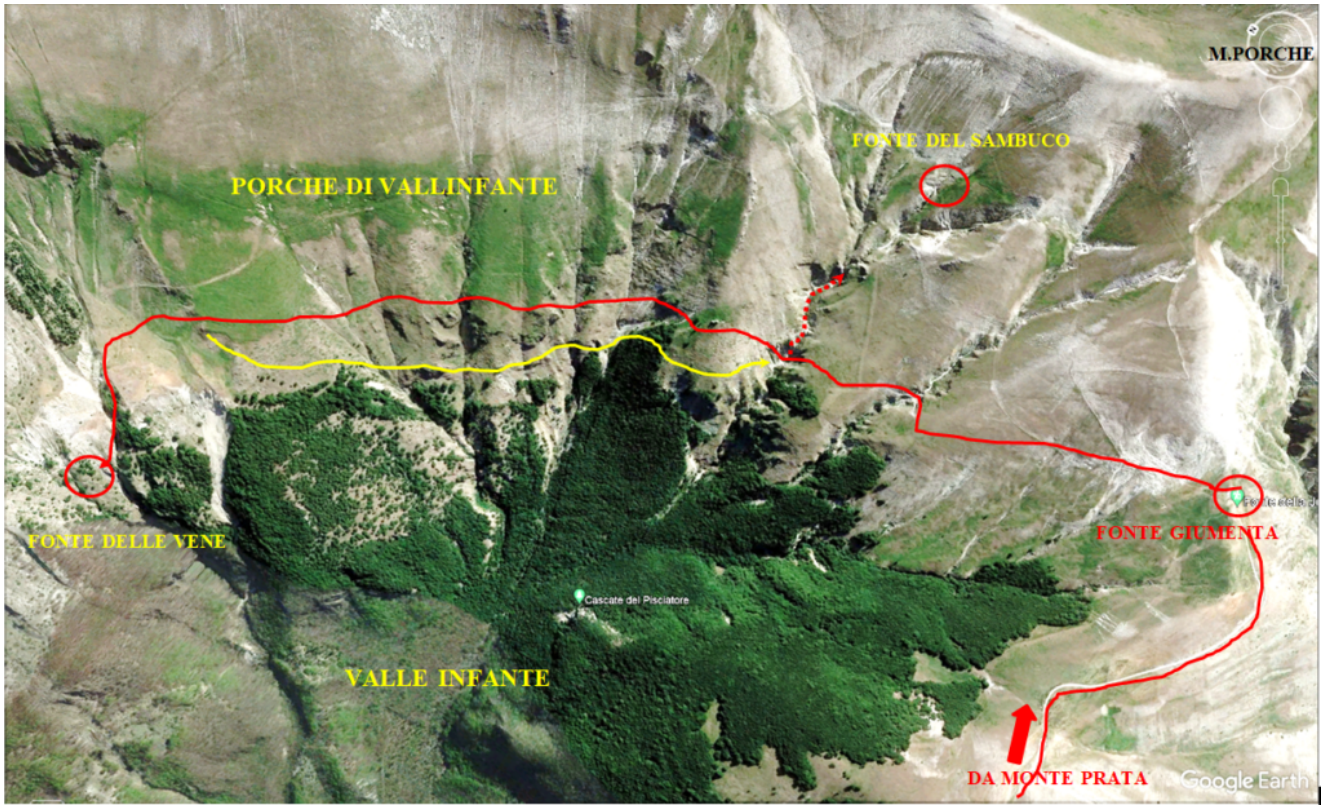

35- Pianta satellitare del percorso proposto



36- Dettaglio satellitare della prima parte dell’itinerario.

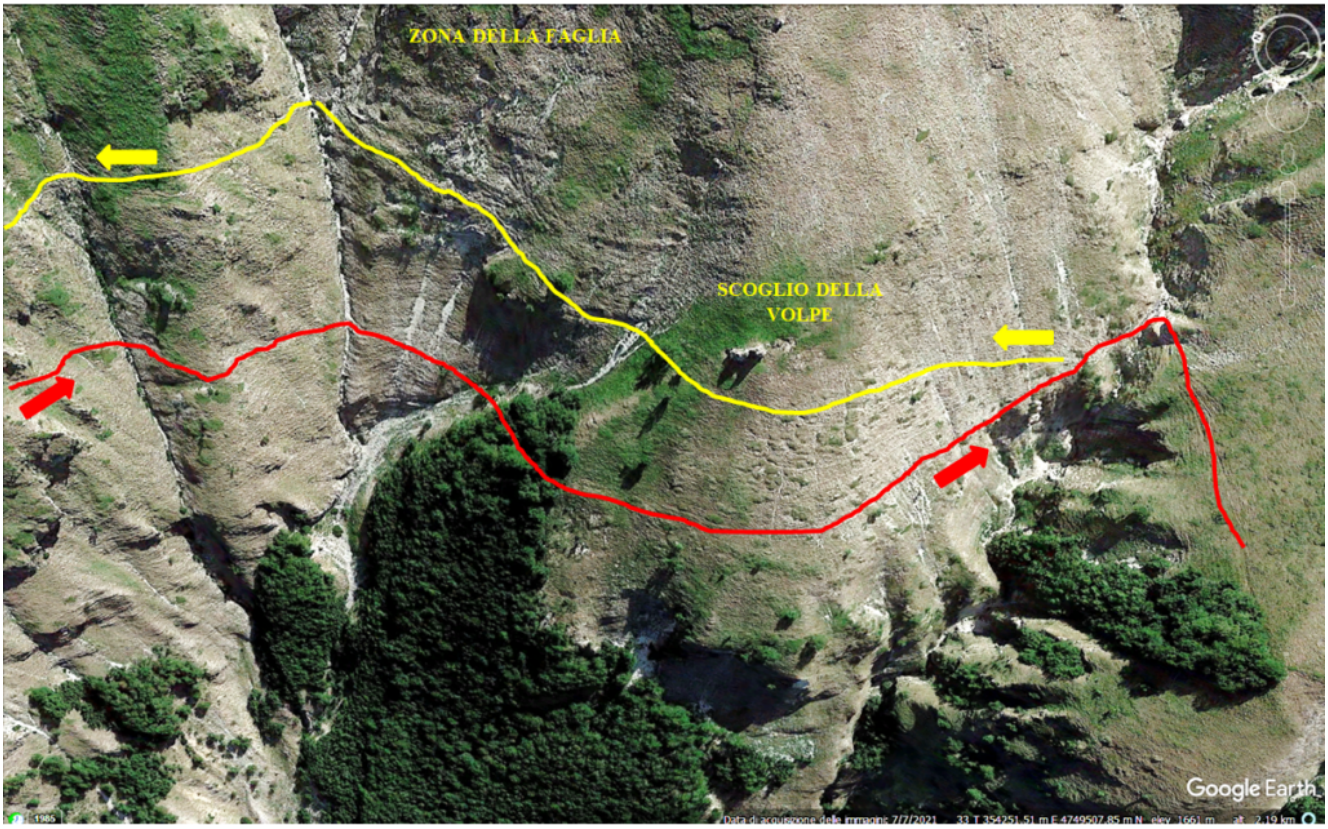

37- Dettaglio satellitare della seconda parte dell’itinerario.



38- Dettaglio satellitare della terza parte dell’itinerario.

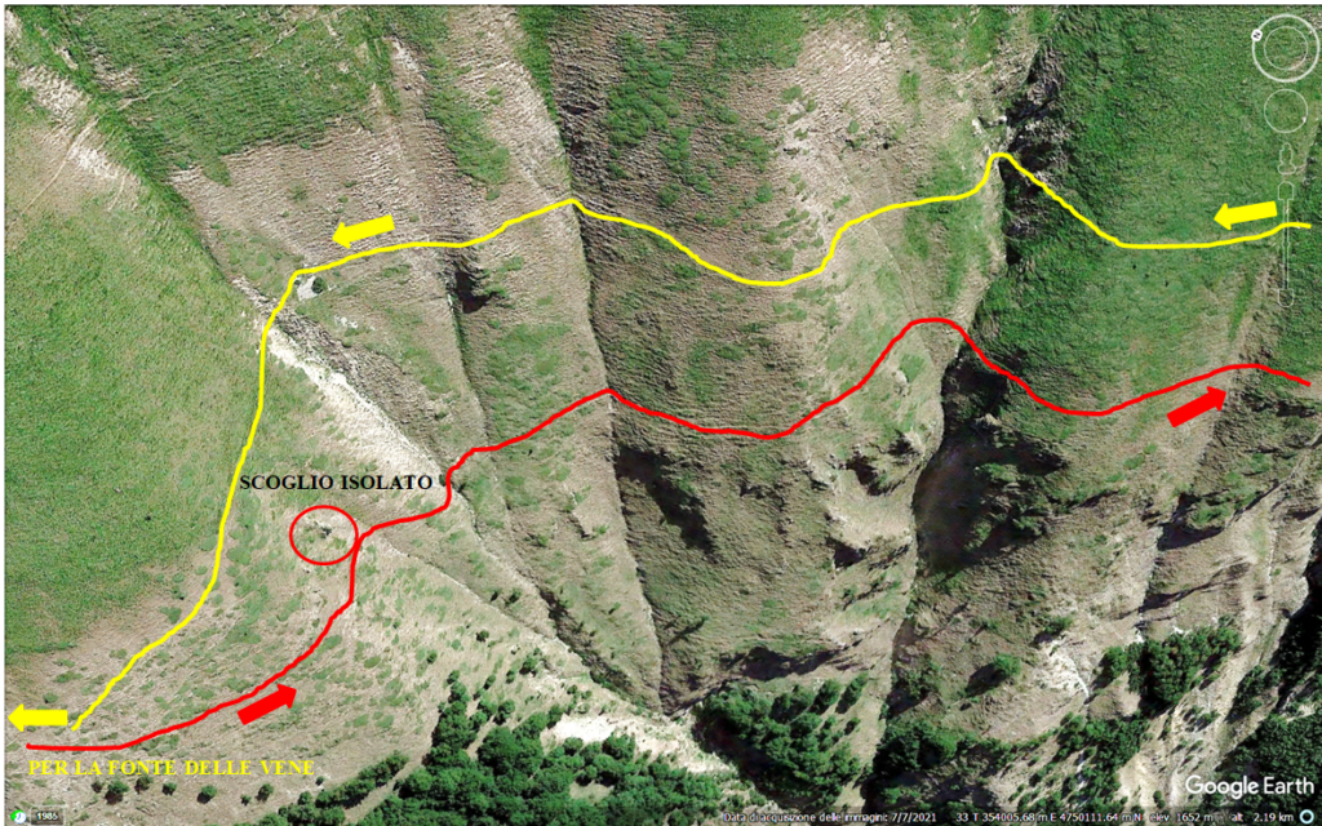

39- Dettaglio satellitare della quarta parte dell’itinerario.
[bluetooth_content_share-3Download]