CRESTA SUD DI CIMA DI COSTA VETICHE E CRESTA OVEST DI PUNTA BAMBUCERTA IN GIORNATA.

Il 22 agosto 2024, con Francesco, Gilberto e Paolo abbiamo salito la Cresta Sud della Cima di Costa Vetiche (1935 m.). L'idea era quella di, una volta salita la cresta Sud, raggiungere la Forcella Cucciolara, scendere in Val di Tela e risalire la Punta Bambucerta (1869 m.) per la ripida cresta Ovest, chiamata in zona L'Abbandonata .

Invece dopo aver salito la cresta Sud di Cima di Costa Vetiche abbiamo raggiunto la Punta Bambucerta per la cresta classica e poi ci siamo cimentati nella discesa della cresta Ovest verso la Val di Panico, come ben si sa è più facile andare in salita che in discesa ma ci siamo voluti mettere alla prova perché bisogna sapere pur discendere in caso di abbandono di una via come questa. Consiglio comunque di percorrere la cresta Ovest di Punta Bambucerta in salita dalla Val di Tela.

Ovviamente le due salite sono destinate ad escursionisti esperti, che si sanno muovere su terreni ripidi e che conoscono la zona ed è necessario utilizzare almeno una piccozza.

Come di consueto non riporto le intere tracce GPS perché toglierei lo spirito d'avventura che le salite possono dare.

ACCESSO: Le due salite proposte prevedono come punto di partenza l'Area picnic posta nel primo tornante della strada che da Bolognola sale alla Pintura. Si arriva in auto ad un piazzale con fontana, bracieri e tavoli di legno dove si parcheggia.

DESCRIZIONE: Dall'area picnic si prosegue la strada sterrata con indicazione Forcella del Fargno/Pizzo Tre Vescovi, dopo

alcuni chilometri la strada si trasforma in un sentiero in lieve salita, in circa un’ora si raggiunge la strettoia della valle fra alte pareti di roccia rossa, alla base della cresta Nord del Monte Acuto e la cresta Sud della Cima di Costa Vetiche, l’oggetto di una delle due salite proposte.

La strettoia termina bruscamente, si passa da alte pareti rocciose a canaloni erbosi, qui il sentiero sale il pendio verso destra, si continua fino al secondo tornante oltre il quale si inizia a salire nel canalone erboso (foto n. 1-3 / 25-26) in direzione di alcune pareti rocciose a placche verticali spesso bagnate. (354089,2 E – 478033,4 N; 1515 m.).

Si risale in verticale un tratto di misto erboso molto ripido (foto n.4) tenendo le placche sulla destra fino a raggiungere una cresta erbosa che costituisce la sponda sinistra (in salita) di un canale, la sponda destra è la cresta oggetto di salita (30 minuti).

Si scende quindi nel canale erboso dirigendosi verso la base di alcuni torrioni rocciosi (354198,4 E – 4758234,7 N; 1605 m.), si aggirano nel lato destro e si prende la cresta Sud di Cima di Costa Vetiche che inizia proprio sopra di essi (foto n.7-9).

Si risale il filo di cresta con tratti rocciosi molto ripidi per poi proseguire su tratti erbosi meno ripidi fino alla cima (1 ora, foto n.11-16 / 27).

Una volta raggiunta la Cima di Costa Vetiche (359863,3 E – 4758700,3 N; 1935 m.) si percorre la bella cresta in direzione Ovest verso Forcella Cucciolara (foto n.23-24), noi invece, poco prima di scendere alla Forcella Cucciolara, abbiamo proseguito la cresta Nord per raggiungere la Punta Bambucerta e discendendo successivamente la Cresta Ovest fino alla Val di Tela. Quindi siamo risaliti alla Forcella Cucciolara (foto n.31-39) ma consiglio di fare l’itinerario descritto di seguito:

Dalla Forcella Cucciolara si scende quindi per traccia di sentiero in Val di Tela, si percorre l'intera valle tenendosi sul pendio di destra fino a raggiungere la Cresta Ovest di Punta Bambucerta, in corrispondenza di un tratto meno ripido da cui si accede anche alla parete Nord (40 minuti; 353310,5 E – 4759749,7 N; 1635 m.).

Da questo punto si inizia a salire il filo della Cresta Ovest fino alla cima superando un tratto roccioso a circa due terzi della salita, deviando su ripidissimo pendio a destra per poi riprendere il filo di cresta (foto n. 44-46) fino a raggiungere la cima di Punta Bambucerta situata poco più verso Sud (1 ora; 353549,6 E – 4759473,1 N; 1869 m.).

Nella Zona della selvaggia e isolata Val di Tela, oltre a due percorsi descritti in bibliografia, entrambe con accesso da Forcella Cucciolara, quali:

- sentiero Val di Tela – Versante Nord di Monte Rotondo-Cresta tra M.Pietralata e M: Rotondo (cresta sopra Orto della Regina), facile, descritto su una vecchia guida del Parco e riportato anche nell'articolo "MONTE PIETRALATA E MONTE ROTONDO PER LA VAL DI TELA" del 15/11/2020 nel presente blog.

- Sentiero Val di Tela – Orto della Regina – versante Est del Monte Pietralata e cima – Monte Rotondo, solo per esperti escursionisti, descritto su una vecchia guida del Parco.

personalmente ho percorsi e descritto i seguenti itinerari:

- Canale ad "S" tra il Monte Cacamillo e il Monte Pietralata e il sentiero dimenticato nel versante Sud del Monte Cacamillo descritto a pagina 79 del mio libro "IL FASCINO DEI MONTI SIBILLINI".

- Grotte di Angilino sulla testata della Valle dell’Acquasanta descritto a pagina 32 del mio libro “I MIEI MONTI SIBILLINI” .

- Punta Bambucerta, parete Nord, dove ho tracciato due bellissimi itinerari riportati a pagina 49 del mio libro “I MIEI MONTI SIBILLINI” .
- Punta Bambucerta, per la cresta Sud, itinerario classico dalla Forcella Cucciolara descritto nel presente blog in data 23/01/2023.

- Punta Bambucerta dall’Efre per la Cresta Nord-est, descritto nel presente blog in data 28/05/2002.
- Punta Bambucerta per la Cresta Ovest in discesa dalla cima nella Val di Tela (presente articolo).

Insomma posso dire con orgoglio che la Punta Bambucerta è la mia Cima.



1- Dal secondo tornante del sentiero che dall’area pic-nic della Vall del Fargno sale verso il Rifugio del Fargno si lascia il sentiero e si sale una cinquantina di metri per il canalone erboso.

2- Quindi si inizia a risalire un tratto di ripido misto erboso a sinistra di una parete rocciosa spesso bagnata.

3- Si sale in verticale su pendii sempre più ripidi.

4- Alle spalle le sorgenti del Fiastrone ed il versante Nord del Pizzo Tre Vescovi.

5- E la forcella del Fargno con l’omonimo Rifugio.

6- Si raggiunge così la prima cresta da cui si scende al canalone a destra per raggiungere la cresta di salita vera e propria.

7- La cresta di salita con, a destra, i torrioni rocciosi di cui dobbiamo raggiungere la base per iniziare la vera e propria salita.

8- Alla base dei torrioni.

9- La base dei torrioni della foto n.7 che si devono scavalcare per andare a prendere il filo di cresta della Cima di Costa Vetiche.

10- La cresta sopra ai torrioni di roccia delle foto precedenti.

11 – 16 – Fasi di salita della cresta Sud di Cima di Costa Vetiche, di fronte sempre il versante Nord del Monte Acuto e del Pizzo Tre Vescovi con l’orribile strada del Fargno che taglia i pendii.

14

15

17- La Valle del Fargno con il sentiero di raggiungimento proveniente dall’Area Picnic di Bolognola.

18- Il verticalissimo versante Nord del Monte Acuto, oggetto di salite invernali.

19- La Valle del Fargno con il Monte Castel Manardo e la Pintura di Bolognola con il Monte Valvasseto.

20 – 21 -L’ultima parte della cresta

23-E la Cima di Costa Vetiche con la Pintura di Bolognola sullo sfondo a sinistra.

24- Ed il Monte Castel Manardo alle spalle e la Forcella

Bassete al centro.

25- La cresta che scende verso Forcella Cucciolara, da cui accederemo a Punta Bambucerta, la prossima meta.



25 – 26 – Particolare della prima parte della salita dopo aver

lasciato il sentiero per il Rifugio del Fargno.



26


CIMA COSTA VETICHE
COSTA VETICHE
Strettoia Fiastrone sotto a M.Acuto
Sentiero per Rif. Fargno

27- L’intera cresta di salita.

28 – 29 – La Forcella Cucciolara e la Val di Tela a destra viste dalla cresta verso la cima di Punta Bambucerta.

29

30- Punta Bambucerta, al centro il Monte Cacamillo e a sinistra il Monte Pietralata, in fondo la Testata della Valle dell’Acquasanta.

31- La cima di Punta Bambucerta con, a sinistra, la cresta

Ovest che faremo in discesa.

32- Il primo tratto della cresta Ovest.

33- In fondo la parte finale della cresta ma nella parte centrale ci aspetta il tratto più ripido. Di fronte il Canale ad “S” tra il Monte Cacamillo e il Monte Pietralata descritto a pagina 79 del mio libro “IL FASCINO DEI MONTI SIBILLINI”.

34- La parete Nord di Punta Bambucerta dove ho tracciato due bellissimi itinerari riportati a pagina 49 del mio libro “I MIEI MONTI SIBILLINI”

35- Iniziano delle roccette.

36 – 37 – Che ci obbligano a traversare verso sinistra.

37

38- Al termine della cresta ci dirigiamo verso il fondo della Val di Tela, come si nota dal Monte Cacamillo che si sta allontanando..

39- La bellissima e selvaggia Val di Tela.

40- La Val di Tela vista dalla Forcella Cucciolara con la Punta Bambucerta a destra il Monte Cacamillo al centro e il Monte Pietralata a sinistra.

41- Le due piramidi della Punta Bambucerta e del Monte

Cacamillo.

42- Il restringimento della Valle del Fargno in corrispondenza della cresta Nord del Monte Acuto e la cresta Sud di Cima di Costa Vetiche. A sinistra il pendio di salita proprio dopo l’ultima parete rocciosa.

43- Il restringimento della Valle del Fargno.

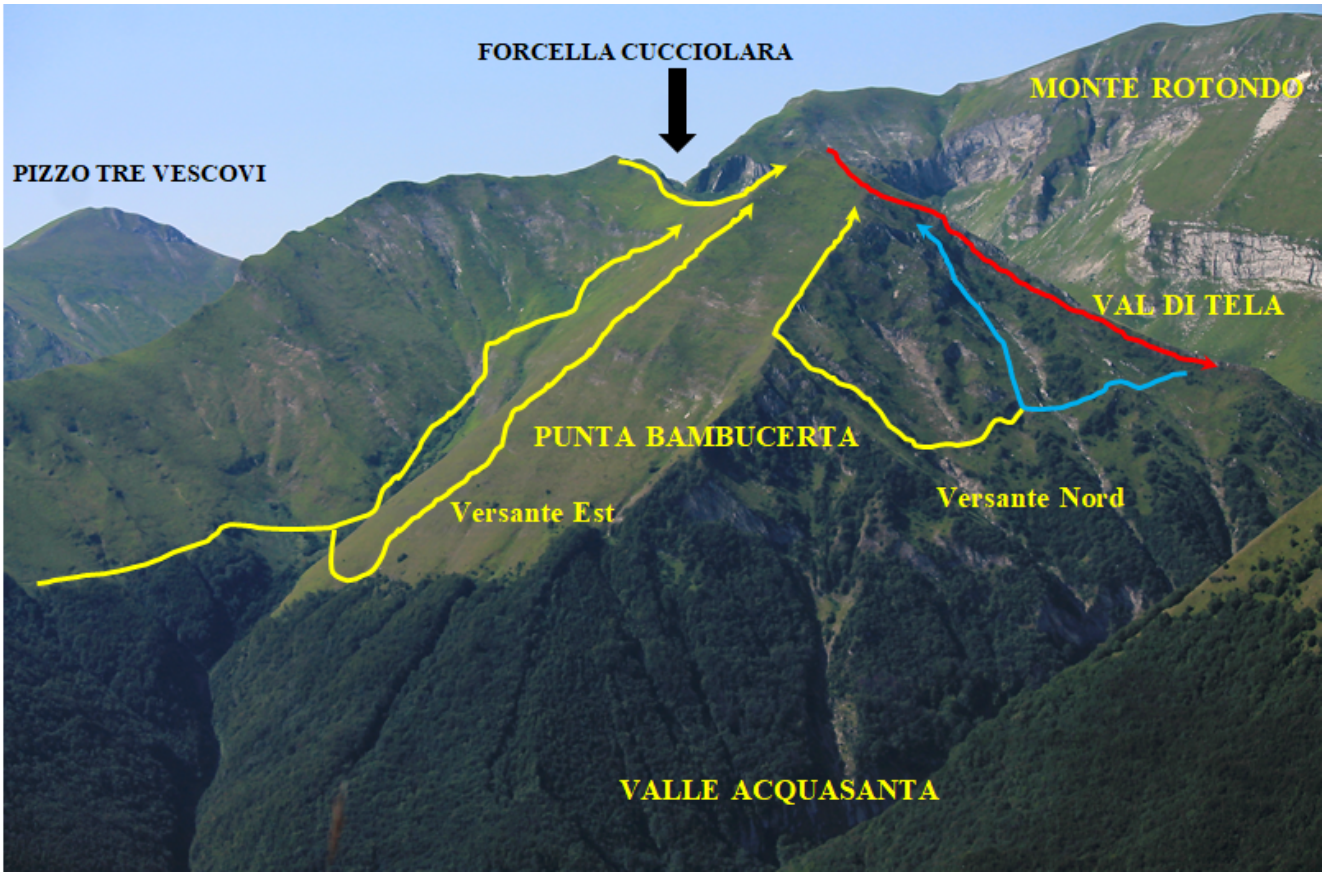

44- Il versante Nordest di Punta Bambucerta con il percorso proposto in rosso.
In giallo e celeste i percorsi già effettuati nella cima e descritti o nei miei due libri o nel presente blog.

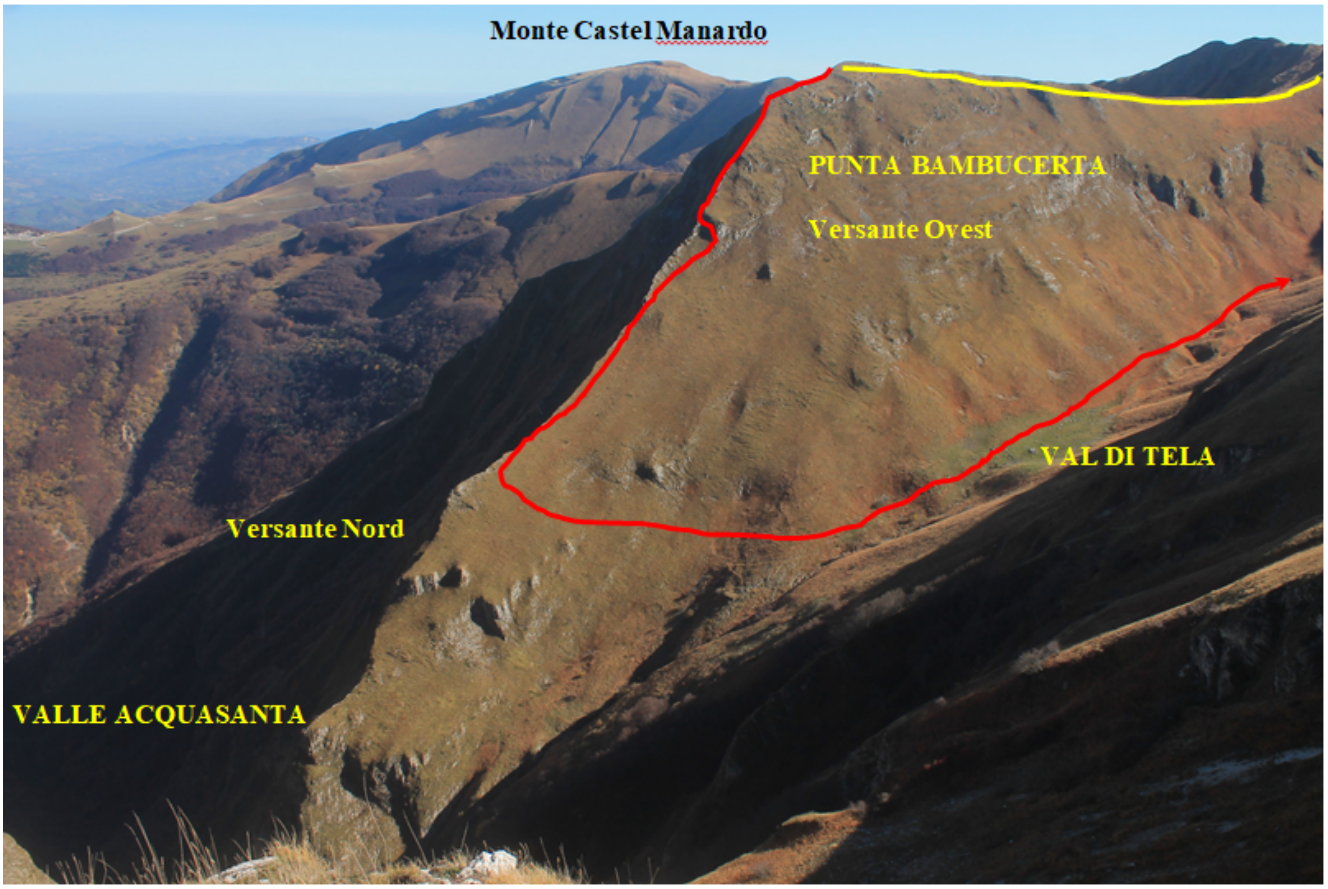

45 – 46 – Il percorso proposto della cresta Ovest di Punta Bambucerta visto dalla cresta tra il Monte Rotondo e il Mont Pietralata.

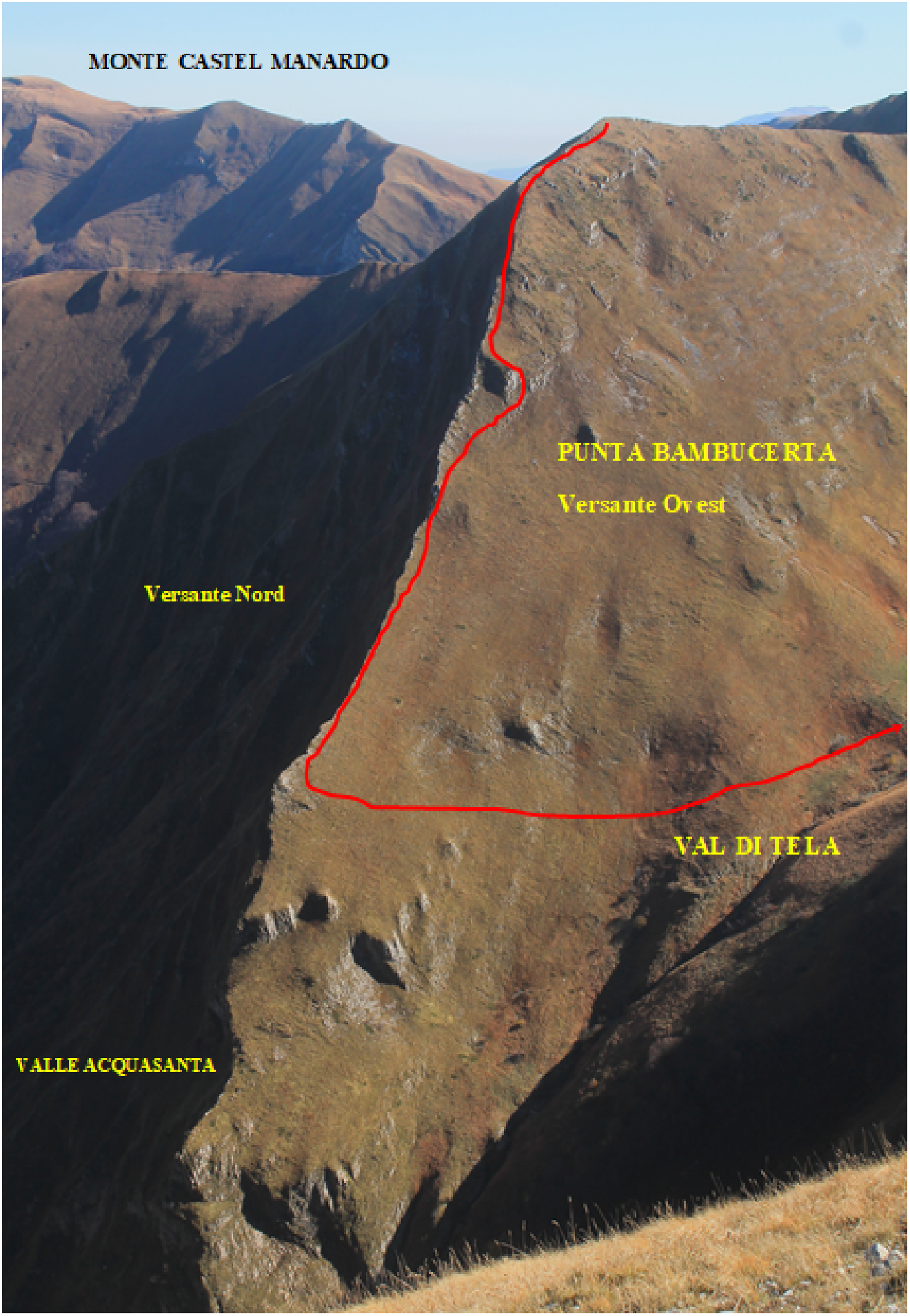
MONTE CASTEL MANARDO
PUNTA BAMBUCERTA
Versante Ovest
Versante Nord
VAL DI TELA
VALLE ACQUASANTA

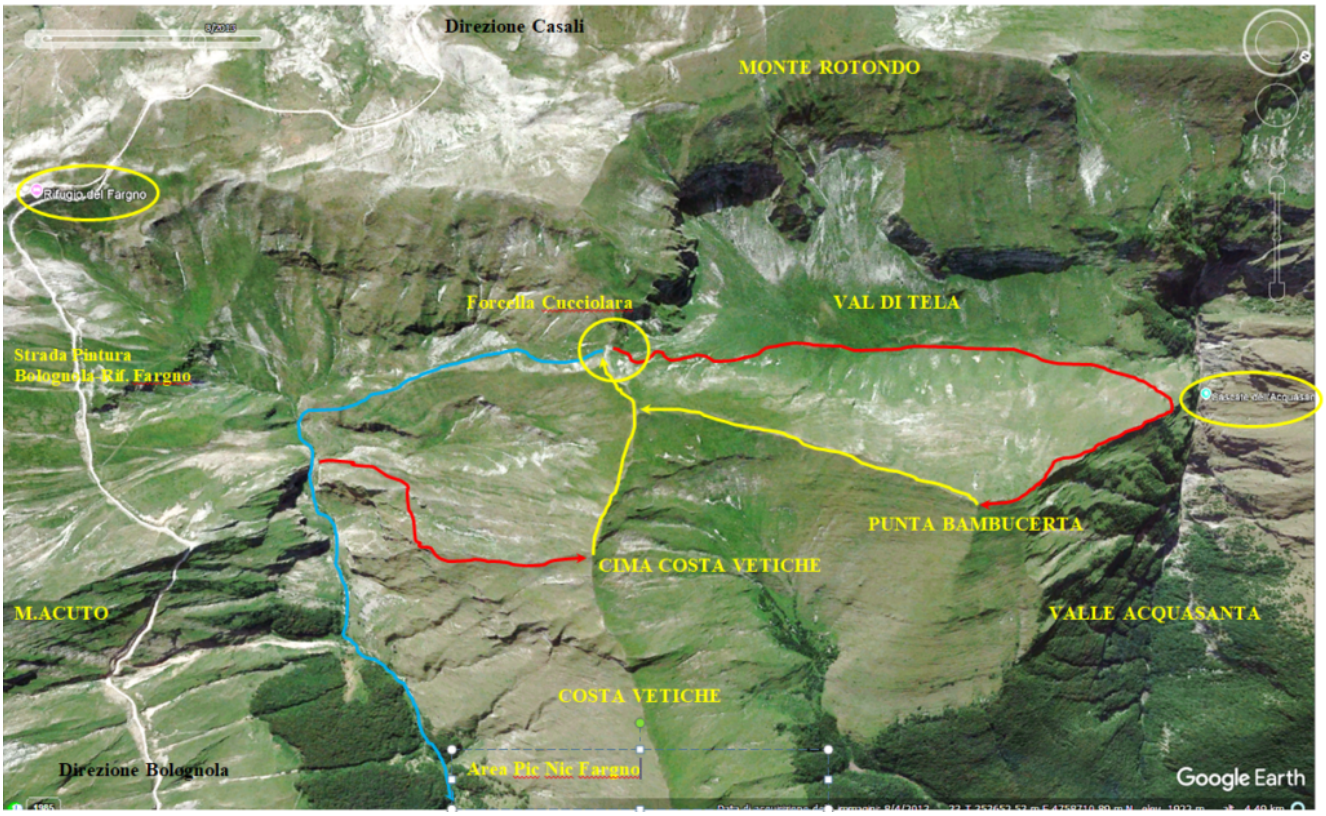

47- Pianta satellitare dei percorsi proposti. In rosso le salite descritte, in giallo i percorsi di concatenazione, in celeste il percorso di discesa.