RIO SACRO – VAL DI FIBBIA

Itinerario proposto da Manuel e Federico, è indicato (come sentiero secondario) anche sulla cartografia ufficiale del Parco dei Monti Sibillini, ma versa in stato di abbandono da molti anni ed è totalmente privo di segnaletica in loco.

PER RAGGIUNGERE IL PUNTO DI PARTENZA: Si percorre la Strada Provinciale n.47 che dal Lago di Fiastra sale verso Bolognola. Si raggiunge il comune di Acquacanina con le sue varie frazioni quindi dopo la frazione di Oppio si supera il fontanile presente al lato sinistro della strada e la frazione di Vallecanto, dopo circa 300 metri in una diretta si incontra il tratturo chiuso con sbarra che scende a destra con indicazione per la Valle di Rio Sacro dove si parcheggia (351965,6 E – 4764318,5 N; 770 m.).

Si oltrepassa la sbarra e si scende per la strada sterrata, proseguendo su di essa e percorrendo la Valle del Rio Sacro fino ad oltrepassare la zona denominata “I Cascinali”.

Una ventina di minuti dopo aver oltrepassato la zona dei cascinali, e poco prima di intercettare sulla sinistra il più conosciuto sentiero che sale verso il Casale Gasparri (sentiero CAI , si incontra sulla destra del tratturo un ponticello in cemento, che permette di oltrepassare il Rio Sacro e raggiungere il sentiero in oggetto.

1

Dopo il ponticello l’inizio del sentiero è ben evidente

2

Tuttavia dopo pochi metri ci troviamo nel fitto del bosco senza riferimenti. Inizialmente ci si ritrova su un tratto abbastanza pianeggiante, dove sono presenti alcuni faggi contrassegnati con vernice. Non sono indicazioni sentieristiche ma riferimenti sulla crescita degli alberi che venivano utilizzate dai boscaioli. Sulla sinistra si avrà una depressione che è il letto asciutto del fosso, colmo di vegetazione, che ci sarà di aiuto in quanto basterà costeggiarlo per procedere nella giusta direzione. Appena passato questo iniziale tratto pianeggiante, il letto del torrente disegna una “S”, facendo una curva a destra subito seguita da un’altra curva a sinistra. In questo punto, dove il fondo del fosso è caratterizzato da un ghiaione, è meglio attraversare in quanto dall’altra parte si ritrova subito la traccia del vecchio sentiero. Abbiamo anche incontrato alcuni omini in pietra, messi di recente da qualcuno, che ci hanno aiutato. Appena prima dell’attraversamento sopra indicato, si

incontra sulla destra una lieve traccia di sentiero che però va evitata. In effetti, osservando la carta dei sentieri, subito dopo l’attraversamento del Rio Sacro è segnato con linea tratteggiata un sentiero che sale sulla destra portandosi sopra la zona dei cascinali (potrebbe essere uno spunto per future “esplorazioni”).



3

Dopo aver ritrovato la traccia giusta e costeggiato per un pò il greto (sempre asciutto) del torrente si arriva all’unico punto dove il sentiero si discosta leggermente (bivio segnalato con omino in pietra), il sentiero a questo punto procede su tratti erbosi facendo qualche curva ma diventando allo stesso tempo più evidente. Poi più in alto si riprende a costeggiare il fosso.

4

In questo tratto abbiamo trovato anche i resti di un muretto a secco.

Salendo ancora, si raggiunge l’unico tratto un po’ difficoltoso a causa delle numerose piante abbattute dalle piene, che ostacolano il passaggio.

5

In questo tratto, risalendo faticosamente su un piccolo canale sulla destra, ho rinvenuto quella che sembra una vecchia sorgente, non segnalata sulle carte ma comunque completamente in secca.

6

Dopo aver oltrepassato il tratto più disagevole, si arriva finalmente in una zona più aperta con la traccia del torrente che piega verso destra. Si deve salire ancora un poco prima di piegare anche noi verso destra, si arriverà così al fontanile senza nome segnato sulla carta.

7

Purtroppo insieme al fontanile ci si trova davanti a tre enormi orribili serbatoi, davvero brutti anche se sicuramente utili in periodi di siccità. Durante la nostra visita autunnale, l’acqua sgorgava però naturalmente da una piccola sorgente posta poco sopra la fonte.

8

Foto del fontanile.

9

10

La sorgente e la cascatella poco sopra il fontanile

11

12

Nei pressi della fontana abbiamo anche trovato una pietra sulla quale è stata raffigurata curiosamente un muso di lupo

13

Sulla sinistra rispetto alla fonte, l’imbocco sulle rocce della traccia che prosegue verso il Casale Piscini

14

15

Si prosegue su un tratturo abbastanza evidente dentro al bosco, risalendo il versante opposto al Monte Valdifibbia.

16

17

18

Si esce infine per l’ultimo tratto sui prati, basta seguire l’evidente tratturo fino alle rovine del casale Piscini, che è crollato in seguito al sisma del 2016.

19

20

21

22

23

Un’unica parete è rimasta in piedi del vecchio Casale Piscini, quella dov’era la porta di ingresso. Sulla porta sono incise delle vecchie scritte simili a quelle che troviamo sulle porte dei vecchi cascinali del Rio Sacro.

24

25

Un foto scattata dal Monte ValdiFibbia dove si vede ben evidente l’ultima parte del tratturo sui prati sotto al Casale Piscini.

26

Dal Casale si prende un sentiero che procede in direzione della carrareccia che passa sul Pian del Capriolo, raggiungendo un casaletto con annesso fontanile denominato rifugio di Edro.

27

28

Il rifugio di Edro recentemente ristrutturato da un’azienda che in questa zona porta la pascolo le proprie mucche, è stato denominato “rifugio Monte Coglia”. In realtà sulle cartine troviamo ancora, con questo nome, il vecchio rifugio di Monte Coglia che è poco lontano all’imbocco della Valle Trocca. Quest’ultimo è però ormai in abbandono da parecchi anni.

29

30

Per il ritorno, dal rifugio di Edro si può tornare al fontanile passando per il vallone sotto alla cime del Monte Valdifibbia. Si scende inizialmente su prato poi nel bosco si segue una conduttura dell’acqua su una traccia di sentiero che non è segnata sulle carte, fino ad arrivare di nuovo al fontanile e poi riscendere al Rio Sacro tornando verso l’autovettura.

31

32

33

Vista del precorso proposto

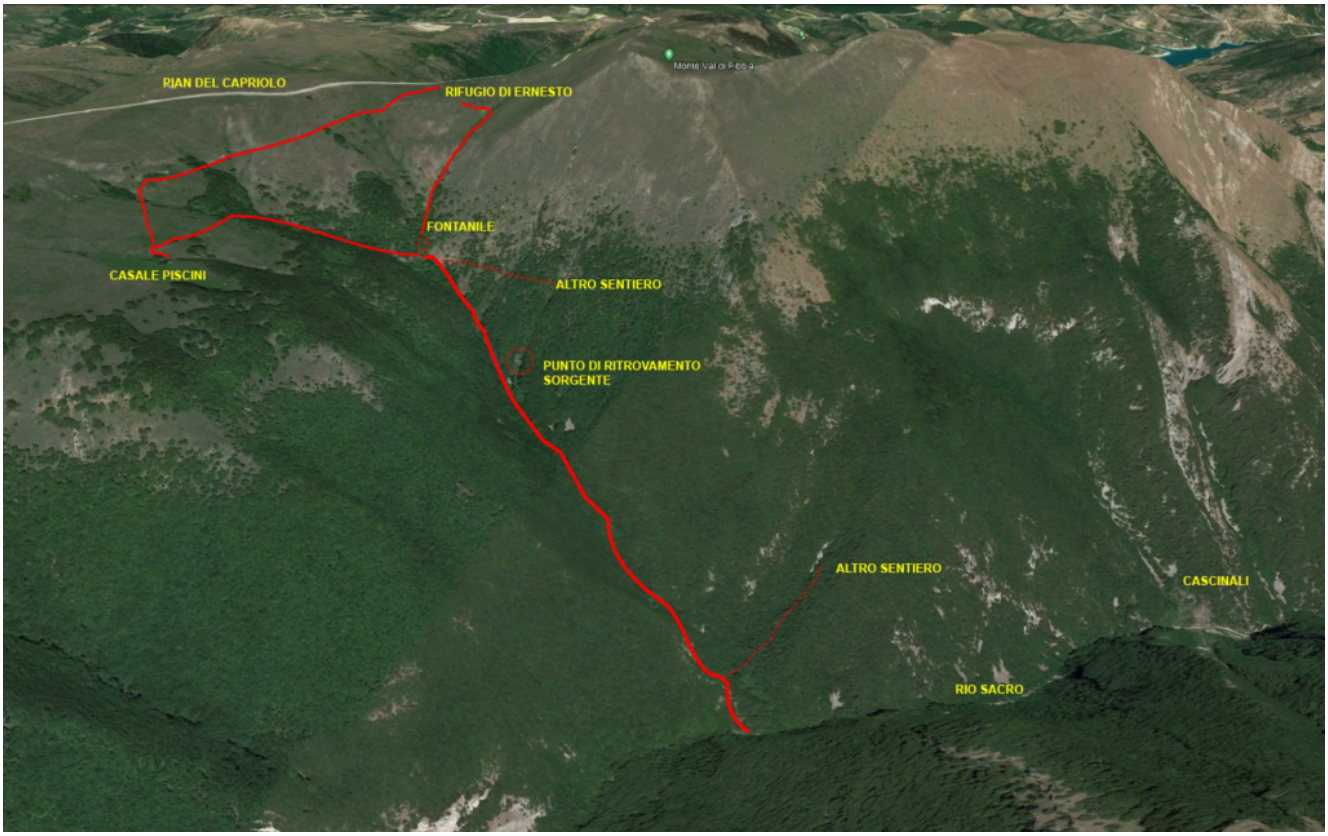

34
Il percorso sulla carta dei sentieri dei Monti Sibillini, scala 1:25000

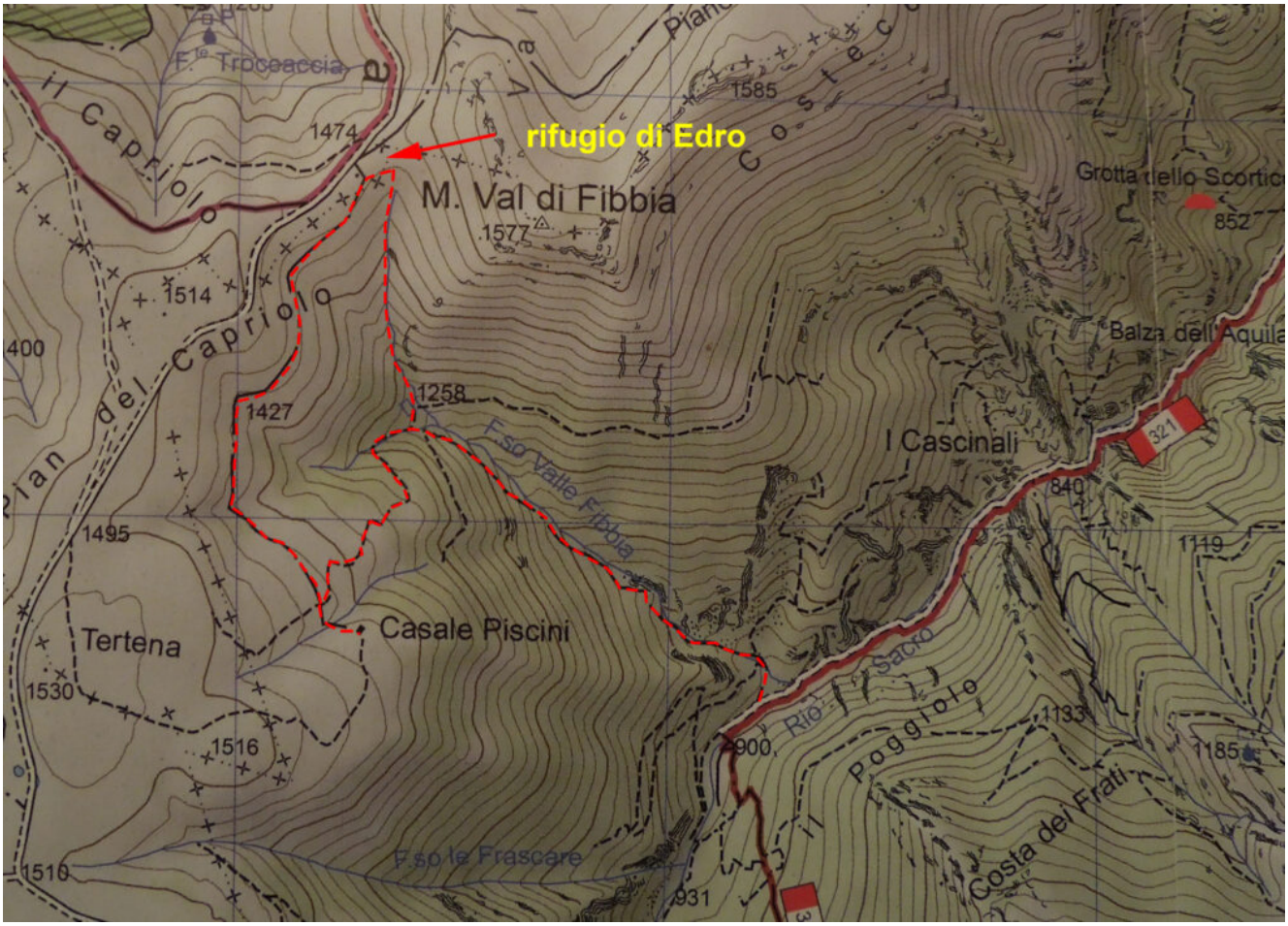

35
Infine, un confronto tra la vista satellitare attuale ed una vista aerea del 2000 (foto 21 e 22), dove si vede come il sentiero risultasse ancora ben evidente una ventina di anni fa. Gli eventi alluvionali del 2007 e del 2013 che hanno reso inaccessibile la zona per molto tempo, hanno portato ad un abbandono della zona ed al conseguente degrado dei sentieri.

36

37

LA GROTTA DELLA ROSA – MONTE CACAMILLO.

Luogo praticamente sconosciuto in quanto non riportato sia sulla cartografia che sulla bibliografia dei Monti Sibillini

ma solo tramandato verbalmente dagli anziani della zona. La Grotta della Rosa è in realtà una alta cavità ma profonda solo pochi metri, situata a mezza quota al termine di una grande cresta rocciosa (faglia) che scende ripida nel versante Nord del Monte Cacamillo, in un luogo alquanto impervio e di difficile accesso. Secondo i racconti fu infatti utilizzato anche come nascondiglio dai Partigiani della vallata di Acquacanina-Bolognola durate la seconda guerra mondiale proprio per la sua difficoltà di accesso. Il suo nome deriva dal colore delle rocce della formazione geologica a Scaglia Rossa che la creano.

ACCESSO: La Grotta è stata raggiunta dalla Valle di Rio Sacro. Si percorre la Strada Provinciale n.47 che dal Lago di Fiastra sale verso Bolognola. Si raggiunge il comune di Acquacanina con le sue varie frazioni quindi dopo la frazione di Oppio si supera il fontanile presente al lato sinistro della strada e la frazione di Vallecanto, dopo circa 300 metri in una diretta si incontra il tratturo chiuso con sbarra che scende a destra con indicazione per la Valle di Rio Sacro dove si parcheggia (351965,6 E – 4764318,5 N; 770 m.).

DESCRIZIONE: Si scende per la strada chiusa fino al ponte sul Fiastrone quindi si riprende a risalire la valle fino a superare il punto di salita per la Grotta dello Scortico, già descritta nel sito, si prosegue e si giunge ad un ponticello di cemento dove il Rio Sacro forma un laghetto (351126,5 E – 4762277,1 N; 810 m; 30 minuti dall’auto).

Dal ponticello si percorrono 50 metri e si trova sulla sinistra della strada un omino di pietre che indica l’inizio di un vecchio sentiero che sale nel bosco. Il sentiero dopo pochi metri si fa subito ripido e sale verso sinistra (secondo omino di pietre) per condurre all’interno di un canale detritico all’interno del bosco che scende ripido sulla strada poco dopo il ponte ma che non è consigliabile risalire per il fondo sconnesso. Il canale è chiuso ai lati da paretine rocciose molto ripide, giunti quasi al suo termine si nota nel

lato roccioso sinistro l’unico passaggio possibile che permette di superare il canale (2 omini di pietre che segnalano l’imbocco del sentiero).

Si prosegue nel sentiero che, sebbene non frequentato da anni, risulta sufficientemente visibile all’interno del bosco e che sale con numerosi tornanti in successione. Dopo circa 40 minuti di salita si incontrano incredibilmente anche due piattaforme di vecchie carbonaie. Quindi poco sopra si intercetta una lieve traccia che proviene da destra dalla Fonte Cereseto.

Proseguendo in ripida salita il bosco si impenna e si dirada permettendo all’erba di crescere facendo cosi perdere le tracce del sentiero. Si prosegue per altri 15 minuti sempre in salita accostandosi verso sinistra a costeggiare un ampio canale formato da recenti slavine che hanno distrutto una grande porzione di bosco. Giunti a circa 200 metri dal termine del bosco (351461,6 E – 4762113,7 N; 1050 m.) si traversa in quota verso sinistra nel tratto distrutto dalle slavine, con molta difficoltà a causa degli arbusti e piante divelte, in direzione della cresta rocciosa opposta dove si intravede già l’alto scoglio denominato “La Rosa”. Raggiunta la base della cresta rocciosa, in almeno 20 minuti di difficoltà, si deve trovare il punto più adeguato, meno ripido, per raggiungere la sua sommità, questo è il tratto chiave che ha presentato le maggiori difficoltà di salita per la ripidità, orientamento e prosecuzione. Giunti alla cresta si deve trovare quindi un punto dove il bosco prosegue sotto di essa e che permette di scendere in modo più sicuro dal versante opposto (351522 E -4762242,4 N; 1090 m.). Trovato il passaggio si prosegue ancora per 100 metri in quota tra alberi e ripidi prati fino a raggiungere, in altri 30 minuti (tempo totale di salita 2,15 ore e 5,2 chilometri di sviluppo), una seconda cresta rocciosa oltre la quale si apre la Grotta della Rosa. qui abbiamo notato una traccia, forse creata dagli animali, che ci ha condotto sotto al grande scoglio di roccia rossa che forma la

grotta (351588,1 E – 4762271,8 N; 1150 m.). Questo ultimo tratto prevede la traversata su erba molto ripida e scivolosa (falasco) ma la presenza di alberi ci ha permesso di effettuarla in cordata utilizzando appunto gli alberi come punti di ancoraggio per una maggiore sicurezza.

DISCESA: Stesso itinerario di salita, per chi vuole ripercorrere l'itinerario senza difficoltà di orientamento almeno nel tratto di bosco danneggiato dalle slavine si consiglia di legare in modo ben visibile su alberi nei passaggi chiave delle strisce bianco-rosse tassativamente da rimuovere al ritorno.



1 – 2- La strada di Rio Sacro dopo il ponticello di cemento e l'omino di pietre visibile sul lato sinistro della strada che segna il punto di salita.

2

3- Gli omini di pietra al termine del canale detritico segnano il passaggio sulle rocce di sinistra da cui inizia il sentiero che abbiamo trovato nel bosco.

4 – 5 – Il vecchio sentiero all’interno del bosco, ancora ben visibile nella parte bassa.

5

6- La prima carbonaia con ancora dei frammenti di carbone a terra.

7- L’ultimo ripidissimo tratto di bosco prima di iniziare la traversata nel canale delle slavine.

8- Il tratto di bosco distrutto dalle slavine, sullo sfondo a destra il Pian Tertena e al centro il Monte La Banditella.

9 – 10- Il ripidissimo tratto di bosco distrutto dalle slavine.

11- La ripidissima cresta rocciosa che si raggiunge dopo aver superato il tratto di bosco delle slavine.

12- Siamo in vista dello Scoglio della Rosa.

13 – 14 – Il superamento in cordata dell’ultimo tratto erboso molto scivoloso.

14

15- Finalmente giunti sotto al grande scoglio, sullo sfondo il Monte Fiegni.



16 – 17- 18- 19 – La grande cavità poco profonda della Grotta della Rosa.



17

18

20- La parte superiore dello scoglio che forma la Grotta della Rosa.

21- Veduta dall’interno della grotta con le pendici Est del Monte Val di Fibbia, a sinistra tra luce e ombra si nota lo scoglio che forma la Grotta dello Scortico.

22- Veduta dall’interno della grotta con le pendici Sud del Monte Val di Fibbia con la fascia di rocce a monte dei Cascinali.

23- Veduta dall’interno della grotta con la cima del Monte Val di Fibbia e la punta rocciosa de ” il Sasso” a destra.

24 – 25 – La parete laterale ovest che forma la grotta mette in evidenza la sua altezza.

25

26 – Veduta del versante Sud-est del Monte Val di Fibbia dalla grotta.



27- Veduta del versante Sud del Monte Val di Fibbia dalla

grotta con la zona dei Cascinali nel vertice in basso a sinistra.

28- Veduta dello Scoglio della Grotta della Rosa dall’inconfondibile interno della Grotta dello Scortico posta di fronte ma più a bassa quota.

29- A sinistra l’evidente Scoglio della Rosa situato a circa

metà della faglia che scende dal versante Nord del M Cacamillo visto da Sasso di Monte Val di Fibbia, da sinistra il M. Cacamillo, M. Pietralata e M. Rotondo



30- L'itinerario di salita alla Grotta della Rosa visto da

Sasso di Monte Val di Fibbia.

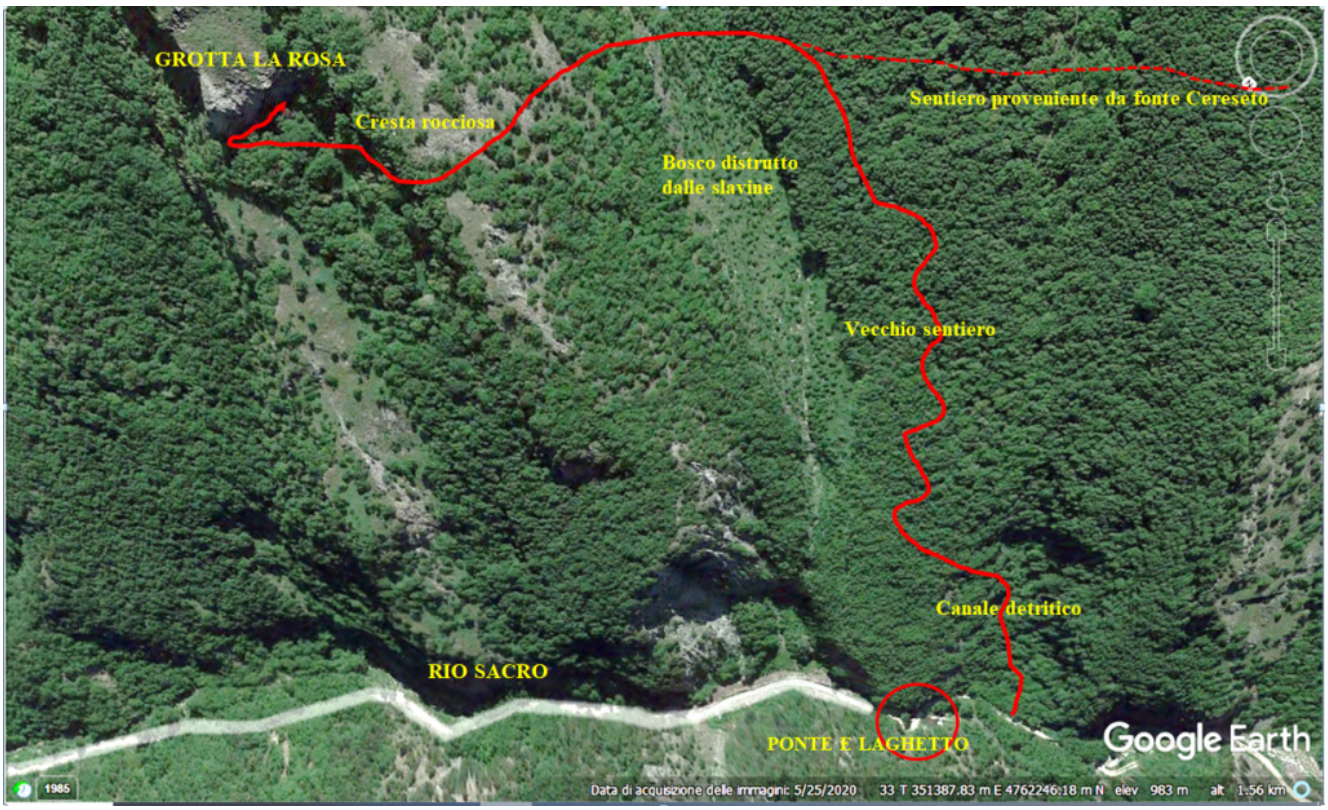

31- Pianta satellitare del solo percorso di salita, in rosso

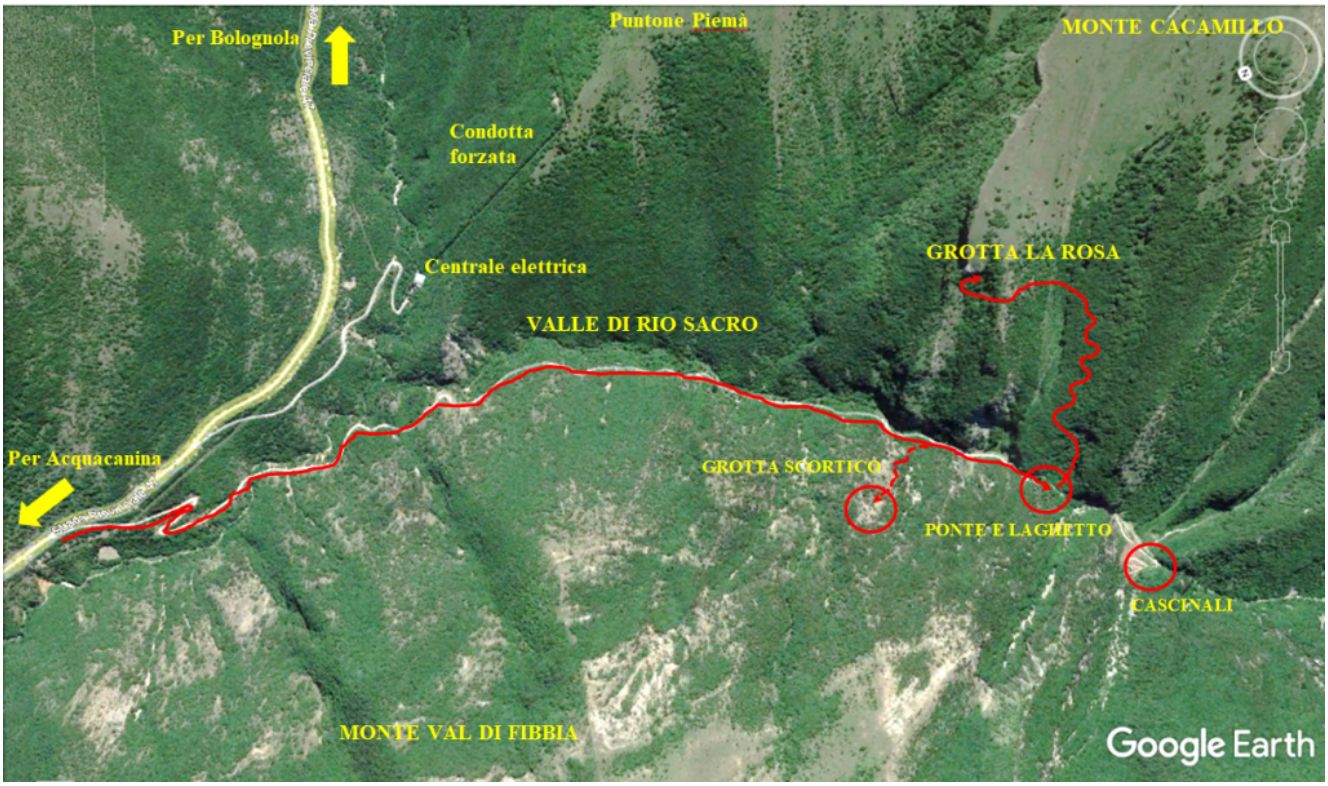

32- Pianta satellitare dell’intero percorso di raggiungimento + salita.

UN ASSURDO GIRO A MEDIA QUOTA NEL MONTE COGLIA

Premessa: Il percorso descritto di seguito, effettuato il 14 luglio 2018, è destinato esclusivamente ad escursionisti molto esperti che conoscono già la zona.

E’ un percorso che presenta difficoltà di percorrenza in alcuni tratti ripidi rocciosi ed erbosi ma soprattutto è un itinerario che mette a dura prova le capacità di orientamento di coloro che avranno il coraggio di ripercorrerlo, si svolge per gran parte attraversando tratti arbustivi intricati, in molti tratti bisogna andare “a senso” senza alcun itinerario tracciato, si trova in una zona selvaggia e di difficile raggiungimento che metterebbe in difficoltà anche eventuali soccorritori.

Insomma non è un itinerario dove si va “tanto per provare” le proprie capacità ma necessita di una adeguata preparazione preventiva.

Con ciò riporto la descrizione di tale itinerario solo a titolo di cronaca esonerandomi dalla responsabilità nei confronti di chiunque voglia ripeterlo senza la dovuta esperienza mettendosi in condizioni di difficoltà e rischio, per questo motivo e perché qualcuno (senza fare polemiche o nomi) non gradisce che si aprano nuovi percorsi per far

conoscere più approfonditamente i Monti Sibillini, abbiamo deciso di non lasciare alcuna segnalazione lungo il percorso, ne ometti di pietre ne bolli di vernice o altri segnali indelebili che possano facilitarne la percorrenza.

Soprattutto l'intenzione principale è quella di dimostrare agli appassionati che la montagna è un mondo difficile e rischioso, dove bisogna mettere in gioco le proprie capacità psichiche e fisiche e la dovuta esperienza, anche negli itinerari, come questo che si svolge su pendii mediani della montagna, e non sulle alte cime e creste, che a prima vista sembrano banali e senza alcun senso e quindi senza alcun rischio.

La montagna è un mondo che necessita di persone disposte all'impegno mentale e fisico prolungato e soprattutto che hanno una immensa voglia di scoprire ed esplorare questo meraviglioso pianeta che abbiamo a disposizione anche a costo di sacrifici fisici e anche di mettersi di fronte a dei rischi.

Uno dei motivi per cui abbiamo percorso questo itinerario selvaggio e di difficile percorrenza è, oltre alla nostra esigenza di confrontarci con le difficolta della montagna, di interesse botanico.

Durante il tragitto

abbiamo infatti trovato delle stazioni di due specie botaniche piuttosto rare.

1- Allium flavum
Accesso: L'itinerario prevede come base di partenza
la frazione di Meriggio di Acquacanina, posta sul versante orografico sinistro
del fiume Fiastrone, dove è presenta anche la Abbazia di Santa Maria di Rio
Sacro attualmente gravemente danneggiata dal terremoto dell'ottobre 2016.

La frazione si raggiunge
dal Capoluogo del Comune di Acquacanina, Pie di Colle, seguendo le indicazioni,
mediante la strada che scende al fiume per poi risalire nel versante opposto.

Raggiunto il nucleo abitato (si fa per dire,
gran parte delle abitazioni sono danneggiate) si parcheggia l'auto in uno

spiazzo in corrispondenza di una fontana sulla destra (350935,3 E – 4765380,5
N; 705 m.).

Descrizione: Si percorre la strada interna che
attraversa la frazione e 100 metri prima di arrivare all'ultima casa si prende
un tratturo sulla sinistra che in lieve discesa, si dirige verso sud (351006,8
E – 4765350,4 N; 715 m).

Si segue il tratturo
superando alcuni tratti franati dove si trasforma in un sentiero.

Dopo circa 700 metri il
tratturo devia verso ovest entrando nel versante nord-est del Monte Coglia.

Dopo altri 150 metri si
incontra una deviazione (351315,1 E – 4764958, 8 N; 715 m) , a destra si sale
verso il cosiddetto "Casco di Coglia" o "Balzo Pisciatore" una piccola cascata
che si raggiunge in 10 minuti di salita.

A sinistra invece ci si
addentra nel boscoso fosso, si supera un piccolo torrente e si risale il
versante opposto, attraversando con attenzione un ennesimo tratto franato fino
a raggiungere un campo sottostrada ormai incolto caratterizzato all'ingresso da
un grande palo di legno forato che formava probabilmente un lato di un
cancello.

Si
segue sempre l'evidente tratturo che lentamente, in costante

salita, e sempre
all'interno di tratti boschivi, passa di
fronte alla frazione di Vallecanto (fontana di Acquacanina) nella zona
denominata "Cocorozzo" e gira versante immettendosi in quello della Valle di
Rio Sacro.

2- La Fonte della Pernice con i depositi travertinosi laterali ormai asciutti.

In altri 30 minuti si raggiunge una zona aperta caratterizzata da tratti rocciosi ripidi con vegetazione arbustiva alternata a tratti erbosi aridi, in questa zona abbiamo ritrovato una rigogliosa stazione di Allium flavum dalla corolla gialla piuttosto raro nel gruppo dei Monti Sibillini.

Si rientra nel bosco ed in altri 10
minuti si raggiunge un luogo storico e magico, la "fonte della Pernice", già
descritta nel mio libro "IL FASCINO DEI MONTI SIBILLINI" Anno

2014, itinerario
n.1, riportata anche in alcune carte topografiche ma non raggiunta da alcun
itinerario descritto nella bibliografia ufficiale dei Monti Sibillini (351430,5
E – 4763461,8 N; 960 m.).

Non ci si immagina che in
un luogo cosi isolato e dimenticato e di alcun interesse ci possa essere una fontana
così grande.

Basta conoscere la storia
della valle per capire il motivo della presenza di una così importante fontana,
essa si trova nel sentiero percorso per centinaia di anni che da Acquacanina
conduceva nella valle di Rio Sacro dove era
presente fin dall'anno 1100 un monastero Benedettino di cui rimangono ancora
dei ruderi ma ormai totalmente ricoperti dalla vegetazione e dove, fino a 60 anni fa questo tratturo era
percorso dai pastori di Acquacanina che d'estate conducevano le loro greggi nei
cosiddetti "cascinali" casette estive di ricovero (assimilabili ad un locale
alpeggio) anch'esse ormai ricoperte dalla vegetazione e dall'ignoranza di chi gestisce
queste zone che probabilmente non sa neppure della loro esistenza.

La
fonte, ormai asciutta, è caratterizzata ai lati da grandi depositi travertinosi
di calcare detto localmente "pietra spugna" ad evidenziare l'elevata quantità
di calcare disciolto nell'acqua.

Questo tratto di percorso descritto non presenta alcuna difficoltà , anzi, considerata la sua importanza storica, è consigliato e può essere percorso da chiunque, volendo, dalla fonte, si prosegue l'evidente sentiero per scendere, con alcuni tornanti, fino al torrente di Rio Sacro. (vedi descrizione riportata nel mio libro come indicato sopra).

3- Il tratto nella zona rocciosa di scaglia rossa scivolosa con Lecci.
Raggiunta la strada di fondovalle che costeggia il fiume si consiglia di ritornare indietro per lo stesso itinerario in modo da non allungare di troppo il tragitto.

Per chi invece ha veramente tanta voglia di mettere alla prova le proprie capacità tecniche e di orientamento in montagna (rileggere attentamente la premessa), dalla fontana si ritorna indietro per circa 200 metri (351557 E – 4763627,5 N; 985m.) fino a raggiungere la zona rupestre erbosa aperta, qui si lascia il sentiero e si sale in verticale in direzione delle rocce rosse poste circa 200 metri di dislivello sopra al sentiero e che diagonalmente, dalla valle di Rio Sacro, salgono verso il versante est della montagna.

Faticosamente, senza tracciato, in circa 30 minuti, superando ripide zone rocciose e tratti arbustivi, si intercetta una traccia di sentiero (vedi descrizione riportata nel mio libro come indicato sopra) ma che si ignora, tuttalpiù va tenuta in considerazione come possibile via di ritorno in caso di difficoltà.

Proseguendo ancora per intricati tratti alberati si raggiunge la fascia rocciosa di scaglia rossa che in realtà rappresenta una faglia geologica che ha generato anche alcune scosse

sismiche di magnitudo non superiore al 4 durante la crisi sismica dell'Ottobre
2016, da dove iniziano le difficoltà tecniche (351168 E – 4763694,4 N; 1190 m.).

Qui, alla base delle
rocce, si individua una lievissima traccia probabilmente prodotta dal transito
di animali (dubito che negli ultimi 20-30 anni sia passato qualcuno) che segue
fedelmente la faglia, dapprima salendo ripidamente nel pendio roccioso quindi
in piano, attraversando tratti rocciosi e alberati molto ripidi, giunge nella alberata
cresta est che dalla Punta (o Sasso) di Coglia scende verso Vallecanto di
Acquacanina denominata "Costa Acquarda".

La traccia gira oltre la
Costa Acquarda per immettersi nel boscoso versante del grande imbuto est del
Monte Coglia, ad una quota di circa 1200 m.

Qui, oltre alle
difficoltà tecniche, iniziano anche quelle di orientamento (N.B.)

Infatti, ben presto,
all'interno del bosco, la traccia scompare totalmente in corrispondenza di
tratti erbosi ripidissimi (falasco) ad alto rischio di scivolamento, è consigliabile
l'uso di una piccozza.

Nella zona è presente una
stazione di Dictamnus albus, specie botanica rara nei Monti Sibillini.

Si traversa il ripido

pendio nord – est alternando tratti alberati con tratti erbosi scendendo di
pochi metri fino ad intercettare un canale aperto il cui bordo opposto è
formato da una fascia rocciosa diagonale che obbliga a scendere fino alla sua
base dove si ritrova la lieve traccia di percorso (350806,6 E – 4763851 N, –
1195 m.), fino a questo punto è possibile una scappatoia verso l'alto (vedi
foto n.6-7).

La traccia prosegue in un
tratto boscoso caratterizzato dalla presenza di Lecci costeggiando pareti di
scaglia rossa, (foto n.3) qui è necessario fare molta attenzione in quanto il
ripidissimo terreno trattenuto dalle piante non è compatto ed è molto scivoloso
ed una perdita di equilibrio in questo tratto potrebbe mettere in serio
pericolo l'escursionista e non vi è possibilità di scappatoie di emergenza.

La traccia quindi scende
e continua per altri 300 metri in quota sempre tra alberi e tratti rocciosi fino
ad uscire dalle difficoltà, in breve ci si addentra in un ripido bosco misto caratterizzato
dal fondo detritico, con alberi sempre più alti tra cui Tigli oltre a grandi
esemplari di Taxus baccata.

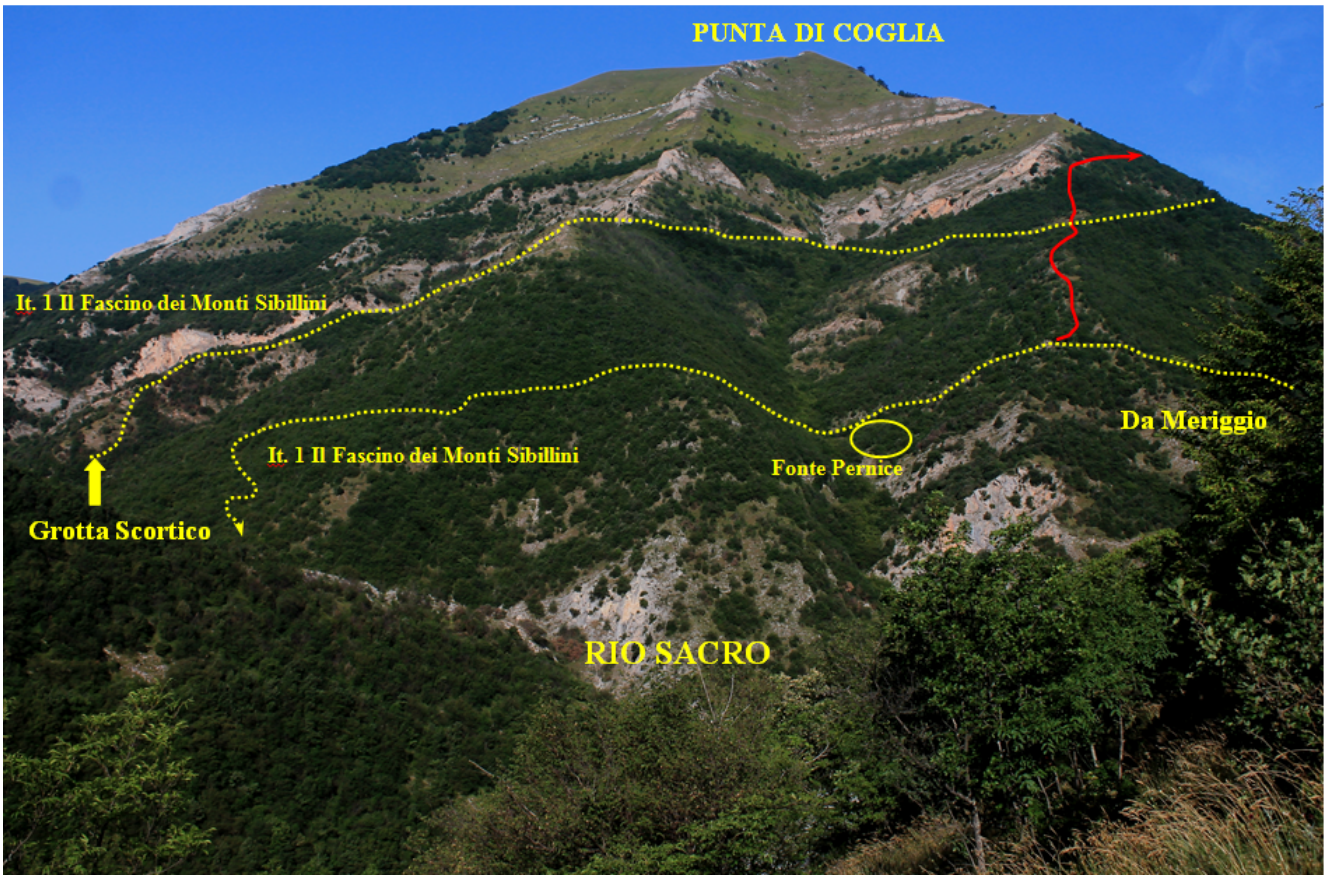

4

4 – 5 Il versante est del Monte Coglia – M. Val di Fibbia con, in rosso, il percorso effettuato.

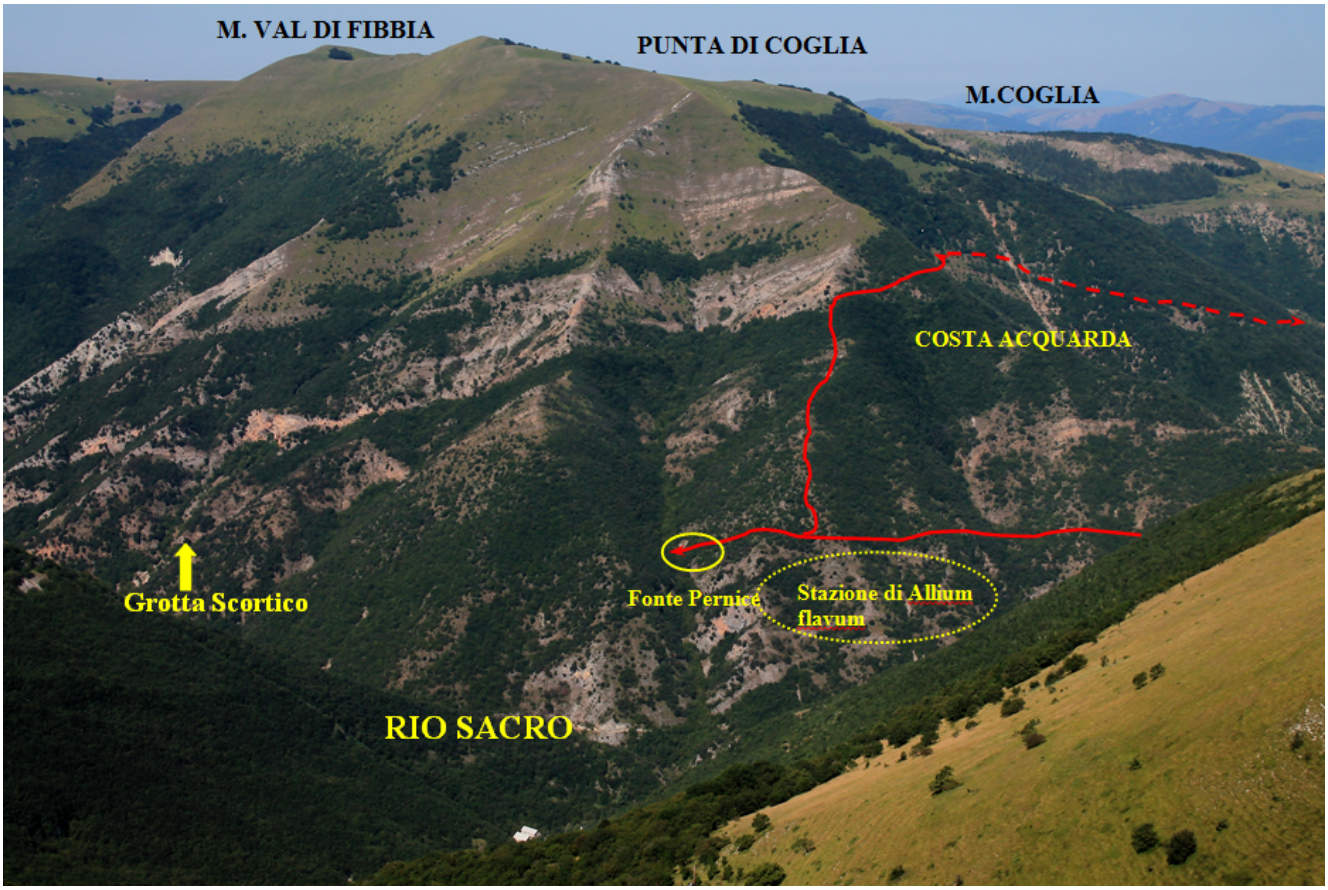

5

Osservando bene nel bosco si nota una vecchissima traccia di sentiero che, con numerosi tornanti, scende collegando tra loro numerose piazzole di antiche carbonaie dove è possibile trovare ancora del carbone, nel bosco si ha di nuovo una scappatoia verso l'alto in caso di difficoltà (vedi foto n.6-7).

Sempre in discesa si raggiungono le ultime due piazzole e, dal bordo di quella di sinistra, parte in piano un sentiero molto più evidente.

(Più in basso di questo punto dovrebbe trovarsi l'imbocco di un sentiero che scende verso il Colle di Meriggio e quindi alla frazione dove si è lasciata l'auto ma nel giorno della traversata non è stato ritrovato, sarà nostra cura in futuro

percorrere in
salita il sentiero che parte dal cimitero di Acquacanina nei pressi della
frazione di Meriggio e sale al Colle di Meriggio per trovare il punto di
collegamento).

Lo si percorre in lieve
discesa fino ad un cambio di versante dove si scopre il vallone che scende dal
Monte Val di Fibbia denominato Valle Trocca ed in alto il rimboschimento a
conifere della cesta sommitale del Monte
Coglia.

Il sentiero si trasforma
in breve in un tratturo, si dirige verso la Valle Trocca e, dopo aver superato una
piazzola con addirittura una panchina realizzata con un grande tronco di legno,
percorre tutto il lungo versante opposto denominato “Le Coste”, ed in 30 minuti
si intercetta la strada che da Fiastra sale verso il ripetitore del M. Coglia
nella zona denominata “Coldefora”.

Dalla strada si scende in
breve alle prime case e quindi all’abitato di Trebbio di Fiastra (altri 20
minuti).

Da Fiastra si scende per
la strada che porta al Lago e subito al termine dei giardini pubblici si scende
a destra per un tratturo sconnesso fino ad intercettare la strada asfaltata in
prossimità della frazione Boccioni.

Quindi percorrendo sempre la strada asfaltata in 30 minuti si raggiunge la frazione di Meriggio di Acquacanina.

L'intero giro è lungo poco più di 12 chilometri e con "soli" 500 metri di dislivello in salita.

(N.B.) In caso di difficoltà di orientamento o di traversata salire in verticale il pendio alternato a bosco ed erba o il bosco successivo fino a raggiungere la sommità della Punta di Coglia anche se allungherete di molto il tragitto almeno uscirete su pascoli erbosi aperti dei Piani di Coglia (350311,1 E – 4763461,3 N; 1500 mJ che vi permetteranno la visione del tragitto di uscita.

Dai Piani di Coglia a qui si scende in direzione nord per prati caratterizzati da numerosi alberi isolati al Casale di Coglia (349667,5 E – 4764044,6 N; 1245 m.) nei pressi di Fonte Trocca da cui per comoda strada in piano sempre in direzione nord conduce in 30 minuti alla Fonte Pozzo di lato alla strada Fiastra – Monte Coglia.

Percorrendo in discesa la strada si raggiunge, in 40 minuti, l'abitato di Fiastra.

Evitare Assolutamente di scendere istintivamente all'interno dell'imbuto perché il terreno è troppo ripido e scivoloso e poche centinaia di metri sotto al percorso ci sono alte pareti rocciose.

GIANLUCA CARRADORINI, FAUSTO SERRANI. 14 Luglio 2018

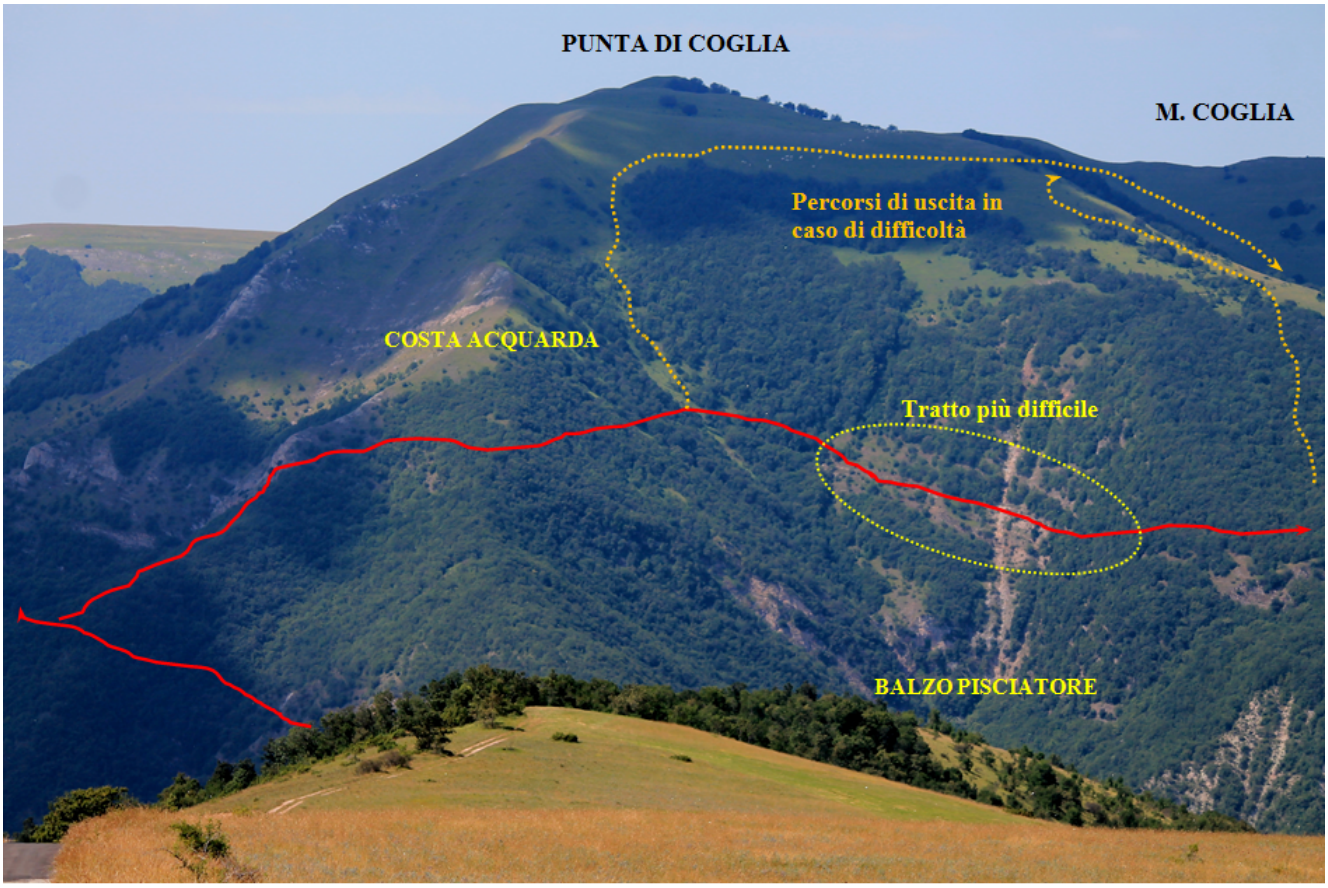

6

6 – 7- Il versante nord- est
del Monte Coglia con il percorso
effettuato in rosso e quello da seguire in caso di difficoltà
in arancio.

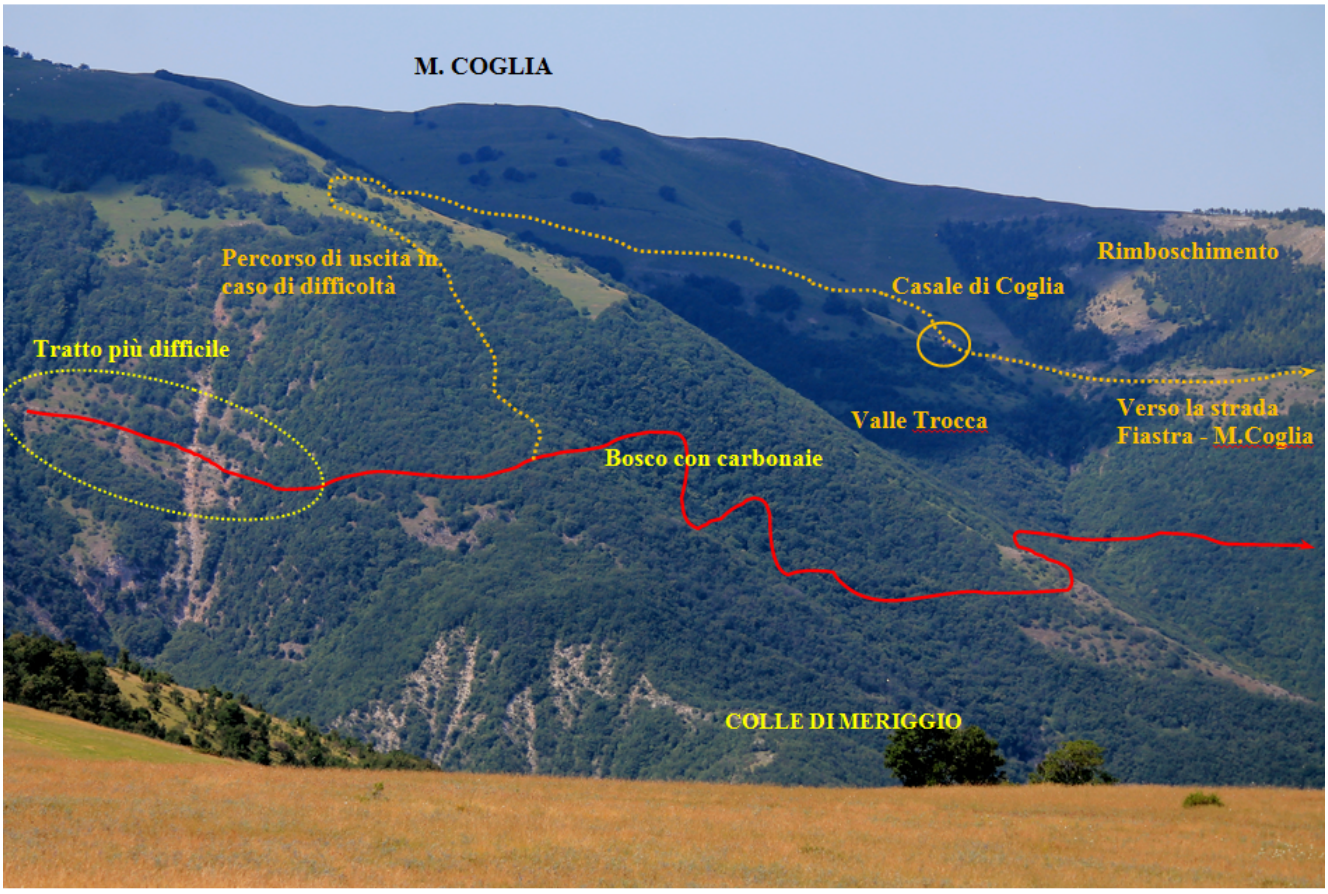

7

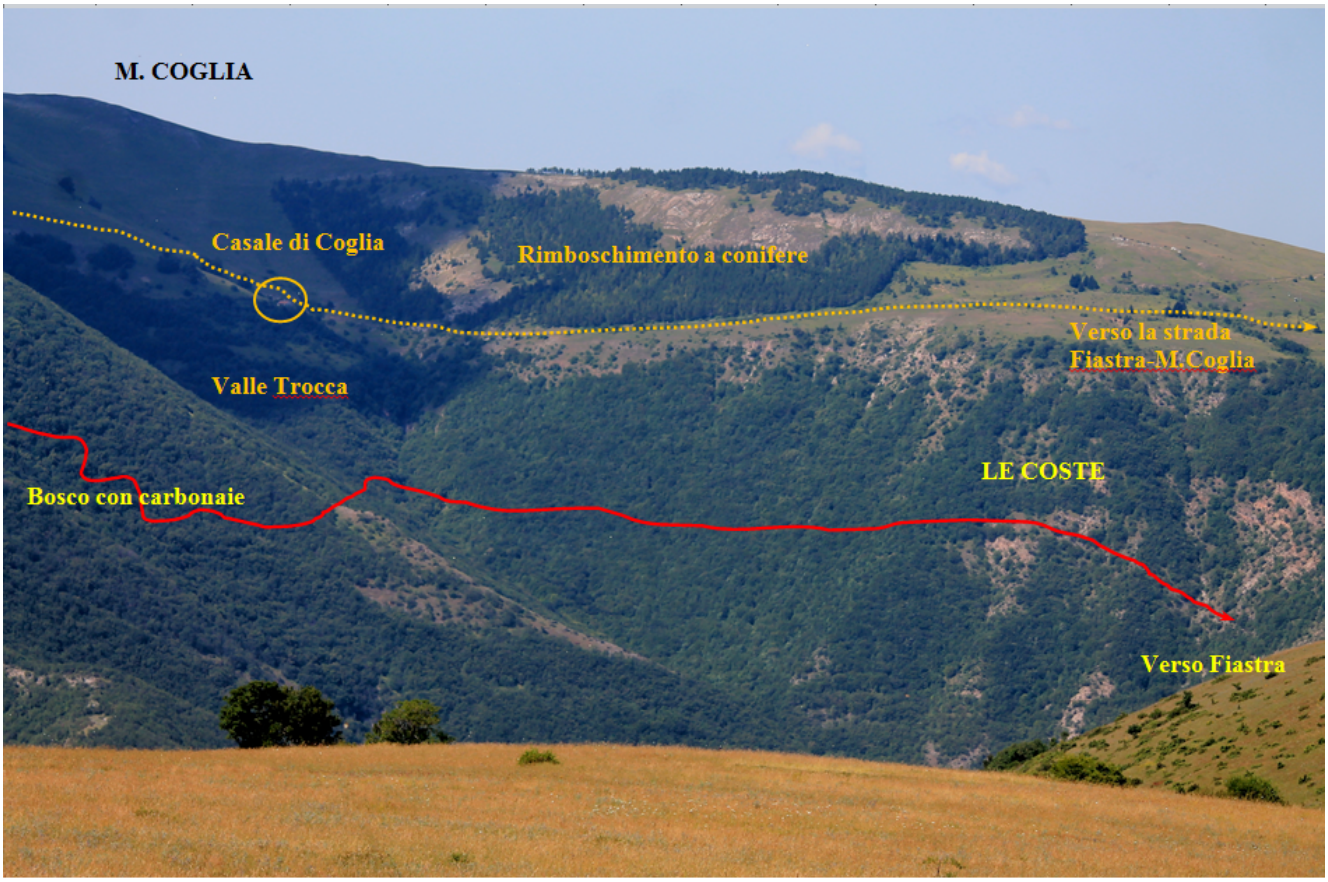

8- Il versante nord- est del Monte Coglia con il percorso effettuato in rosso e quello da seguire in caso di difficoltà in arancio.

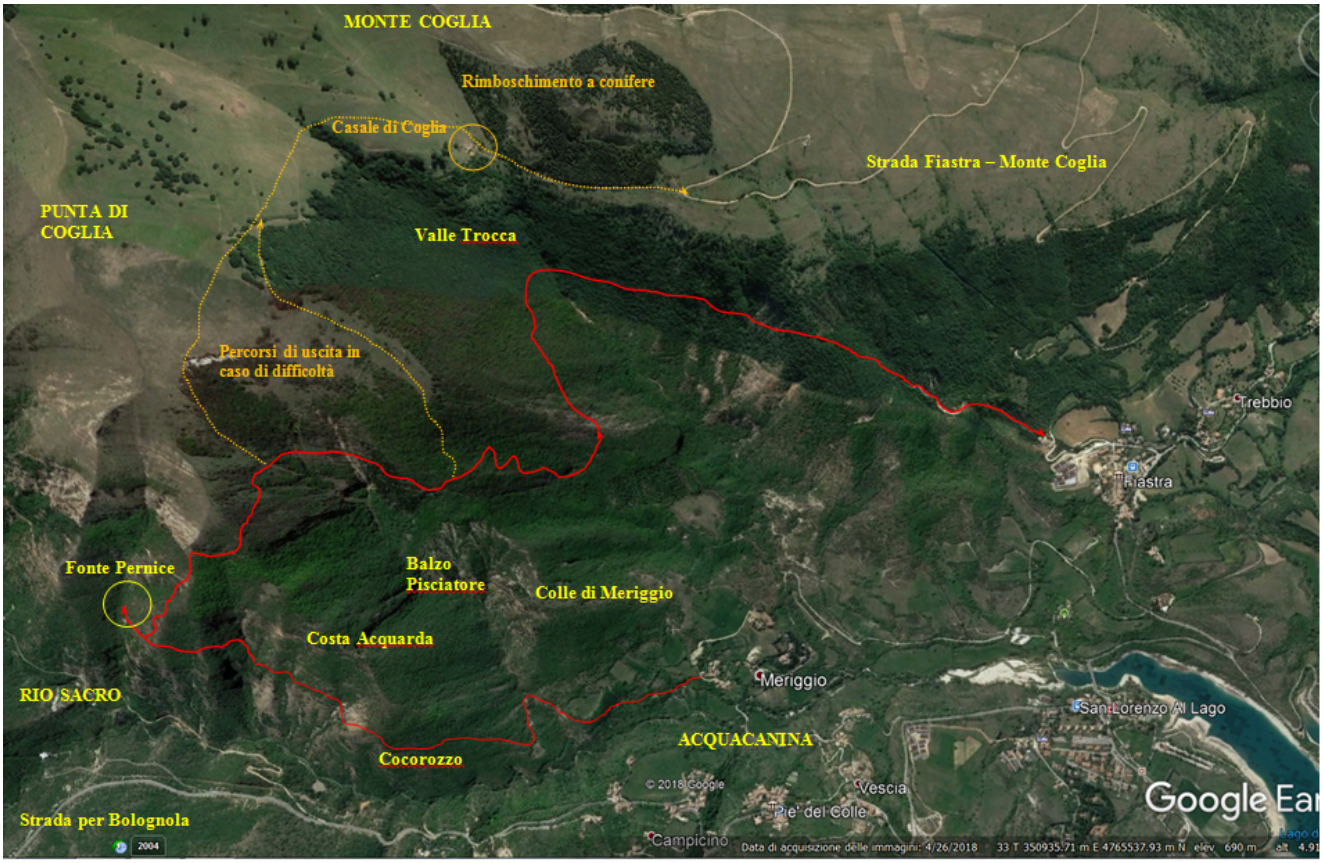

_____ : Percorso proposto

_____ : Percorsi di uscita in caso di difficoltà