

MONTE BOVE SUD DAL CANALE DEL PILONE

ASCENSIONE N. 966 dal 1979

Il 23 marzo 2019 dal parcheggio del Monte Cornaccione, a monte di Frontignano, ho raggiunto la cima del Monte Bove Sud risalendo su ottimo ghiaccio in solitaria il Canale del Pione in Val di Bove già descritto nel mio secondo libro "IL FASCINO DEI MONTI SIBILLINI".

Sulla cima del Monte Bove Sud, oltre ad un nutrito gruppo di camosci alla cosiddetta "merigghia" su prato ho incontrato strana gente. Ormai la montagna non è più un posto tranquillo.

Il primo personaggio, salito da solo con gli sci dalla cresta del Passo Cattivo tra l'altro interdetto alle escursioni, è arrivato a pochi metri dalla cima e a 50 metri dal gruppo di camosci a riposo che non ha neppure visto, non mi ha neppure risposto al mio educato saluto, è stato esattamente 30 minuti a giocare con il cellulare senza guardare il panorama e poi è ridisceso con gli sci.

Il secondo incontro è stato un gruppo di 4 ragazzi che giunti alla cima del M. Bove Sud hanno piazzato su un palo portato da loro una bandiera di circa 1,5 x 1 metri, di colore rosso con strisce blu, l'hanno fatta sventolare per 30 minuti anche loro e poi hanno smontato il tutto e se ne sono andati.

Il terzo incontro sono stati due ragazzi che erano discesi dalla cima verso Forca Cervara ma poi, probabilmente trovandosi in difficoltà, sono risaliti in cima, si sono messi seduti appoggiati al muro della stazione della funivia, non si sono detti mai una parola, forse avevano litigato, si sono addormentati e dopo circa un'ora se ne sono andati senza parlare.

Il quarto incontro è stato un ragazzo giunto in cima per primo staccandosi da altri suoi compagni. Senza ramponi e piccozza si stava affacciando nel ripido pendio nord del M. Bove Sud nei pressi della stazione della funivia e io, vedendolo, l'ho avvertito che la neve del pendio era gelatissima, appena ha messo piede sulla neve è scivolato e l'ho preso giusto in tempo per lo zaino bloccando la sua scivolata, non so dove sarebbe arrivato !!!.


Il quinto incontro è stato un gruppo di scialpinisti tutti imbracati con tanto di rinvii, corde e casco, tutti sudati, che, alle 15 del pomeriggio, stavano facendo una esercitazione antivalanga con ARVA e aste cercapersone sul canale che scende tra il versante ovest del M. Biccio ed i campi da sci Jacci di Biccio dove a malapena ci saranno stati due metri di neve.

Dopo questi sconvolgenti incontri riporto di seguito le immagini della salita.



Il tratto terminale del canale del Pilone la cui base è visibile in alto a destra. Sullo sfondo il M. Bove Sud con

l'orribile stazione della ex funivia



Il primo sole quasi al termine del canale, in fondo la Val di Bove.




Il versante nord del Monte Bove Sud con la cresta praticamente

in condizioni di neve da fine maggio, pendii quasi puliti e assenza di cornici.



Una grande frana prodotta dal sisma dell'Ottobre 2016 sotto alla cresta che collega M. Bicco al M. Bove Sud, a destra il versante ovest del M. Bove Nord praticamente già senza neve.



Il Passo Cattivo con le frane e le conoidi di frana sottostanti prodotte dal sisma dell'Ottobre 2016.



Una parte del folto gruppo di circa 25 camosci al riposo 50 metri sotto alla cresta del M. Bove Sud.







L'uscita del canale Y , sullo sfondo la cresta fino al M. Bicco.



L'uscita del canale Y



La mia ombra e l'ombra della cima del Monte Bove Sud proiettate nella Val di Bove, a destra l'uscita del canale Primavera.



Il ripido versante nord con la orribile stazione della funivia vista dalla cima del Monte Bove Sud. In primo piano il canale Primavera.



Veduta panoramica verso sud del gruppo dei Monti Sibillini.




Veduta panoramica verso Nord, da destra il Pizzo Tre Vescovi, M., Rotondo e Monte Bove Nord




Veduta verso Est, il Pizzo Berro e, a destra, il versante sud del M. Priora praticamente senza neve !!!!




Uno dei cavi di acciaio della vecchia funivia si perde nel vuoto della Val di Bove.



Il Pizzo Tre Vescovi visto dalla finestra a nord della casetta vicino alla stazione della ex funivia.



Il M. Rotondo con il Fosso La Foce sulla direttiva della cima



La cima del M. Bove Nord con il torrione della Punta Anna o Testa di Scimmia.



Da destra la Cima del Redentore, il Pizzo del Diavolo, il M. Porche ed il M. Vettore visti dalla finestra a sud della casetta vicino alla stazione della ex funivia



Il penoso stato in cui versa la segnaletica dei Monti Sibillini.